WEIHNACHTS-
FAHRPLAN

Internet: www.sobus.net
Fahrplanauskunft: 0212 / 295 - 22 22

Solingen

STADTWERKE SOLINGEN

VRR

STADTWERKE
SOLINGEN

☎ ☎ ☎ ☎ ☎ ☎ ☎ ☎ ☎ ☎ ☎ ☎ ☎ ☎ ☎ ☎

Ihr schneller Draht zu uns

Die Rufnummer **295 – 22 22** ist die richtige Wahl für

- Auskünfte zum Fahrplan
- Beratung zu Tarifen & Tickets
- Beschwerden, Anregungen und Hinweise
- Fragen zum Liniennetz und Haltestellen

Telefonisch erreichen Sie die Kolleginnen und Kollegen Montag bis Freitag in der Zeit von 8:00 Uhr bis 16:00 Uhr.

Unser Fundbüro ist bis 18:00 Uhr besetzt unter **295 – 22 05**.

Sporttaschen, Regenschirme und andere Fundgegenstände holen Sie ab an der Weidenstraße 10 – Nähe Mangenberg.

Verlorene Chipkarten bewahren wir auf in unseren KundenCentern in der Innenstadt oder in Ohligs – Nähe Hbf.

Besuchen Sie uns auch im Internet unter

www.sobus.net oder auf FB
unter www.facebook.com/gutvorankommen/

CenterVerkehr
ÖPNV – Marketing und Vertrieb

Sehr geehrter Fahrgast!

dieser Sonderfahrplan ist für die Weihnachtstage, sowie für Silvester und Neujahr 2019/2020. Hier die wichtigsten Informationen zusammengefasst:

Heiligabend:

- Der reguläre Linienbetrieb nach Samstagsfahrplan endet auf allen Linien gegen ca. 18:00 Uhr. Danach fahren zwischen 22:30 Uhr und 2:00 Uhr die Nachtexpresslinien. Die TaxiBus-Linie 684 fährt nicht.

1.Weihnachten und Neujahr:

- Betriebsbeginn ist jeweils um 9:00 Uhr. Ab diesem Zeitpunkt wird nach Sonntagsfahrplan gefahren.

Silvester:

- Bis zum Betriebsende gegen 23:30 Uhr wird nach dem gültigen Samstagsfahrplan gefahren. Anschließend fahren ab 1:30 Uhr zusätzliche Nachtexpresse als Partyexpresse im 30-Min-Takt.

Am 2. Weihnachtstag (26.12.2019) wird nach dem regulären Sonntagsfahrplan gefahren.

Linien die nicht in diesem Heft enthalten sind, fahren am 24. und 31.12.2019 nach dem Samstagsfahrplan und am 31.12.2019 und 01.01.2020 nach dem Sonntagsfahrplan.

Rufen Sie uns einfach an unter 295-2222 oder besuchen Sie uns im Internet unter www.sobus.net.

Wir wünschen Ihnen eine gute Fahrt,
fröhliche Weihnachten und
einen guten Rutsch ins neue Jahr.

Ihr Verkehrsbetrieb der Stadtwerke Solingen GmbH

681

Heiligabend 2019

Haltestellen		Abfahrtszeiten																
Hästen	ab		**5**.17	**5**.47		**8**.17		**8**.47		**9**.14		**9**.44	alle	**16**.44		**17**.14		
Balkhauser Weg			18	48		18		48		15		45	30	45		15		
Meisenburg			19	49		19		49		16		46	Min.	46		16		
Steinenhaus			20	50		20		50		17		47		47		17		
Bülowplatz			21	51		21		51		18	**9**.33	48		48	**17**.03	18	**17**.33	
Bismarckplatz			22	52		22		52		19	34	49		49	04	19	34	
Rathausstraße			23	53		23		53		20	35	50		50	05	20	35	
Bf.- Mitte/P&R Ⓢ (Bstg 2)			24	54		24		54		21	36	51		51	06	21	36	
Werwolf			25	55		25		55		23	38	53		53	08	23	38	
Entenpfuhl			27	57		27		57		25	40	55		55	10	25	40	
Graf-Wilhelm-Platz (Bstg 1a)	an		**5**.28	**5**.58		**8**.28		**8**.58		**9**.26	**9**.41	**9**.56		**16**.56	**17**.11	**17**.26	**17**.41	
Graf-Wilhelm-Platz (Bstg 1a)	ab	**5**.00	**5**.30	**6**.00		**8**.30	**8**.45	**9**.00	**9**.12	**9**.27	**9**.42	**9**.57		**16**.57	**17**.11	**17**.26	**17**.41	
Mühlenplatz (Bstg 1)		01	31	01	alle	31	46	01	13	28	43	58		58	12	27	42	
Rathaus (Bstg 2)		03	33	03	30	33	48	03	16	31	46	**10**.01		**17**.01	15	30	45	
Freiligrathstraße		05	35	05	Min.	35	50	05	18	33	48	03	alle	03	17	32	47	
Mangenberg		07	37	07		37	52	07	20	35	50	05	15	05	**17**.19	**17**.34	**17**.49	
Lehner Straße		08	38	08		38	53	08	22	37	52	07	Min.	07				
Dingshaus		09	39	09		39	54	09	23	38	53	08		08				
Stadtwerke		10	40	10		40	55	10	24	39	54	09		09				
Altenberger Weg		11	41	11		41	56	11	25	40	55	10		10				
Limminghofen		12	42	12		42	57	12	26	41	56	11		11				
Industriemuseum		13	43	13		43	58	13	27	42	57	12		12				
Erholungstraße	ab	**5**.14	**5**.44	**6**.14		**8**.44	**8**.59	**9**.14	**9**.28	**9**.43	**9**.58	**10**.13		**17**.13				
Hammertal		15	45	15		45	**9**.00	15	29	44	59	14		14				
Merscheid		16	46	16		46	01	16	30	45	**10**.00	15		15				
Cobra		17	47	17		47	02	17	31	46	01	16		16				
Ohligs Rathaus		18	48	18		48	03	18	32	47	02	17		17				
Hauptbahnhof Ⓢ	an	**5**.20	**5**.50	**6**.20		**8**.50	**9**.05	**9**.20	**9**.35	**9**.50	**10**.05	**10**.20		**17**.20				

4

681

Hästen - Bahnhof-Mitte - Graf-Wilhelm-Platz - Merscheid - Hauptbahnhof Ⓢ

681

681

Heiligabend 2019

Haltestellen		Abfahrtszeiten																
Hauptbahnhof Ⓢ	ab			5.37	6.07		8.37		9.00	9.15	9.30		16.30	16.45	17.00	17.15	17.30
Agentur für Arbeit				38	08		38		02	17	32		32	47	02	17	32
Ohligs Rathaus				39	09		39		03	18	33		33	48	03	18	33
Cobra				40	10		40		04	19	34		34	49	04	19	34
Merscheid				42	12		42		06	21	36		36	51	06	21	36
Hammertal				43	13		43		07	22	37		37	52	07	22	37
Erholungstraße				44	14		44		08	23	38		38	53	08	23	38
Industriemuseum				45	15		45		09	24	39		39	54	09	24	39
Limminghofen				46	16		46		10	25	40		40	55	10	25	40
Altenberger Weg				47	17		47		11	26	41		41	56	11	26	41
Stadtwerke				48	18		48		12	27	42		42	57	12	27	42
Dingshaus				49	19		49		13	28	43	alle	43	58	13	28	43
Lehner Straße				50	20		50		14	29	44	15	44	59	14	29	44
Mangenberg		4.54	5.24	52	22	alle	52	9.03	16	31	46	Min.	46	17.01	16	31	46
Freiligrathstraße		55	25	53	23	30	53	05	18	33	48		48	03	18	33	48
Rathaus (Bstg 4)		57	27	55	25	Min.	55	07	20	35	50		50	05	20	35	50
Mühlenplatz (Bstg 4)		59	29	57	27		57	10	23	38	53		53	08	23	38	53
Graf-Wilhelm-Platz (Bstg 5)	an	5.00	5.30	6.00	6.30		9.00	9.11	9.25	9.40	9.55		16.55	17.10	17.24	17.39	17.54
Graf-Wilhelm-Platz (Bstg 5)	ab	5.00	5.30	6.00	6.30		9.00	9.11	9.25	9.40	9.55		16.55	17.10			
Entenpfuhl		01	31	01	31		01	12	26	41	56		56	11			
Werwolf		02	32	02	32		02	14	28	43	58		58	13			
Bf.- Mitte/P&R Ⓢ (Bstg 3)		03	33	03	33		03	15	29	44	59		59	14			
Rathausstraße		04	34	04	34		04	16	30	45	10.00		17.00	15			
Bismarckplatz		05	35	05	35		05	17	31	46	01		01	16			
Bülowplatz		07	37	07	37		07	9.19	33	9.48	03		03	17.18			
Steinenhaus		08	38	08	38		08		34		04	alle	04				
Meisenburg		09	39	09	39		09		35		05	30	05				
Balkhauser Weg		10	40	10	40		10		36		06	Min.	06				
Hästen	an	5.11	5.41	6.11	6.41		9.11		9.37		10.07		17.07				

Haltestellen		Abfahrtszeiten														
Höhscheid - Brockenberg	ab		**5**.18		**8**.18		**8**.48		**9**.14		**16**.44	**16**.59		**17**.44
Hingenberg			19		19		49		15		45	**17**.00		45
Höhscheid			20		20		50		16		46	01		46
Lindenhof			21		21		51		17		47	02		47
Erfer Straße			22		22		52		18		48	03		48
Weeger Hof			23		23		53		19		49	04	alle	49
Technologiezentrum			24		24		54		20		50	05	15	50
Grünewald			25		25		55		22		52	07	Min.	52
Birkerstraße		**4**.58	26		26	**8**.43	56	**9**.10	24		54	09		54
Graf-Wilhelm-Platz (Bstg 1a)	an	**5**.00	**5**.28		**8**.28	**8**.45	**8**.58	**9**.12	**9**.26		**16**.56	**17**.11		**17**.56
Graf-Wilhelm-Platz (Bstg 1a)	ab	**5**.00	**5**.30		**8**.30	**8**.45	**9**.00	**9**.12	**9**.27		**16**.57	**17**.11		**17**.56
Mühlenplatz (Bstg 1)		01	31		31	46	01	13	28		58	12		57
Rathaus (Bstg 1)		03	33		33	48	03	16	31		**17**.01	**17**.15		**18**.00
Wernerstraße		05	35		35	50	05	18	33		03			
Unionstraße		06	36		36	51	06	19	34		04			
Wasserturm		07	37	alle	37	52	07	20	35	alle	05			
Central		08	38	30	38	53	08	22	37	15	07			
Foche		09	39	Min.	39	54	09	23	38	Min.	08			
Heresbachstraße		11	41		41	56	11	25	40		10			
Demmeltrath		12	42		42	57	12	26	41		11			
Wald Bahnhof		13	43		43	58	13	27	42		12			
Wald Mitte/Stadtpark		14	44		44	59	14	28	43		13			
Wald Kirche (Bstg 2)		16	46		46	**9**.01	16	30	45		15			
Spitzwegstraße		17	47		47	02	17	31	46		16			
Obere Weyerstraße		18	48		48	03	18	32	47		17			
Weyer		19	49		49	04	19	34	49		19			
Albert-Schweitzer-Schule		20	50		50	05	20	35	50		20			
Röntgenstraße		21	51		51	06	21	36	51		21			
Kronprinz		22	52		52	07	22	37	52		22			
Schleifersberg		23	53		53	08	23	38	53		23			
Kullen		24	54		54	09	24	39	54		24			
Rennpatt		25	55		55	10	25	40	55		25			
Hauptbahnhof Ⓢ	an	**5**.26	**5**.56		**8**.56	**9**.11	**9**.26	**9**.42	**9**.57		**17**.27			

682

Heiligabend 2019

Haltestellen		Abfahrtszeiten											
Hauptbahnhof Ⓢ	ab			**5**.30		**8**.30			**8**.51		**16**.36	**16**.51	**17**.06	**17**.21
Rennpatt				33		33			54		39	54	09	24
Kullen				34		34			55		40	55	10	25
Schleifersberg				35		35			56		41	56	11	26
Kronprinz				36		36			57		42	57	12	27
Röntgenstraße				37		37			58		43	58	13	28
Albert-Schweitzer-Schule				38		38			59		44	59	14	29
Weyer				39		39			**9**.00		45	**17**.00	15	30
Obere Weyerstraße				40		40			01		46	01	16	31
Spitzwegstraße				41		41			02		47	02	17	32
Wald Kirche (Bstg 1)				42		42			04		49	04	19	34
Wald Mitte/Stadtpark				44		44			06		51	06	21	36
Wald Bahnhof				45		45			07		52	07	22	37
Demmeltrath				46		46			08		53	08	23	38
Heresbachstraße				48	alle	48			10	alle	55	10	25	40
Foche				49	30	49			12	15	57	12	27	42
Central				51	Min.	51			14	Min.	59	14	29	44
Wasserturm				52		52			16		**17**.01	16	31	46
Unionstraße				53		53			17		02	17	32	47
Wernerstraße				54		54			19		04	19	34	49
Rathaus (Bstg 4)		**4**.57	**5**.27	55		55	**9**.07	**9**.17	20		05	20	35	50
Mühlenplatz (Bstg 4)		59	29	57		57	10	20	23		08	23	38	53
Graf-Wilhelm-Platz (Bstg 4)	an	**5**.00	**5**.30	**5**.58		**8**.58	**9**.11	**9**.21	**9**.24		**17**.09	**17**.24	**17**.39	**17**.54
Graf-Wilhelm-Platz (Bstg 4)	ab	**5**.00	**5**.30	**6**.00		**9**.00	**9**.11	**9**.21	**9**.25		**17**.10	**17**.24	**17**.39	**17**.54
Grünewald		03	33	03		03	15	25	29		14			
Technologiezentrum		04	34	04		04	16	26	30		15			
Weeger Hof		05	35	05		05	18	28	32		17			
Erfer Straße		06	36	06		06	19	29	33		18			
Lindenhof		07	37	07		07	20	30	34		19			
Höhscheid		08	38	08		08	22	32	36		21			
Hingenberg		09	39	09		09	23	33	37		22			
Höhscheid - Brockenberg	an	**5**.10	**5**.40	**6**.10		**9**.10	**9**.24	**9**.34	**9**.38		**17**.23			

Heiligabend 2019

682

Hauptbahnhof Ⓢ - Wald Kirche
- Central - Graf-Wilhelm-Platz
- Höhscheid-Brockenberg

682

683

Heiligabend 2019

Haltestellen		Abfahrtszeiten							
		V							
Solingen-Burg Brücke	ab	16.58			17.28			17.43	
- Burg Rathaus		⌇			⌇			⌇	
- Burg Aue		⌇			⌇			⌇	
- Burg Schule		⌇			⌇			⌇	
- Burg Seilbahn		16.59			17.29			17.44	
- Dorperhof		17.04			34			49	
- Wieden		05			17.35			17.50	
- Schleife Krahenhöhe		17.07			⌇			⌇	
- Schleife Krahenhöhe			17.13	17.28	⌇		17.43	⌇	17.58
- Krahenhöhe			14	29	17.37		44	17.52	59
- Schule Krahenhöhe			15	30	38		45	53	18.00
- Ritterstraße			16	31	39		46	54	01
- Bülowstraße			18	33	41		48	56	03
- Felder Straße			19	34	42		49	57	04
- Bf.- Mitte/P&R Ⓢ (Bstg 2)			21	36	44		51	59	06
- Werwolf			23	38	46		53	18.01	08
- Graf-Wilhelm-Platz (Bstg 1b)	an		17.26	17.41	17.49		17.56	18.04	18.11
- Graf-Wilhelm-Platz (Bstg 1b)	ab		17.26	17.41	17.49		17.56	18.04	18.11
- Mühlenplatz (Bstg 1)			27	42	50		57	05	12
- Rathaus (Bstg 1)			17.30	17.45	17.53		18.00	18.08	18.15
- Unionstraße									
- Wasserturm									
- Central									
- Obenflachsberg									
- Gräfrath									
- Deutsches Klingenmuseum									
W-tal Roßkamper Str. (Bstg 3)									
- Dillenburg									
- Vohwinkel Schweb. (Bstg 5)									
- Lienhardplatz									
- Vohwinkel Bf Ⓢ (Bstg 5)	an								

Bis zu den aufgeführten Abfahrtzeiten fahrplanmäßiger Verkehr nach dem gültigen Samtagsfahrplan

V = An der Haltestelle Schleife Krahenhöhe zur Weiterfahrt Richtung W-Vohwinkel umsteigen

Haltestellen		Abfahrtszeiten					
			B				
W-tal Vohwinkel Bf (Bstg 5)	ab		**16**.27	**16**.57	**17**.12	**17**.27	**17**.42
- Lienhardplatz			28	58	13	28	43
- Vohwinkel Schweb. (Bstg 6)			31	**17**.01	16	31	46
- Dillenburg			34	04	19	34	49
- Roßkamper Straße (Bstg 4)			36	06	21	36	51
Solingen Dt. Klingenmuseum			38	08	23	38	53
- Gräfrath			39	09	24	39	54
- Obenflachsberg			41	11	26	41	56
- Central			44	14	29	44	59
- Wasserturm			46	16	31	46	**18**.01
- Unionstraße			47	17	32	47	02
- Rathaus (Bstg 4)			50	20	35	50	05
- Mühlenplatz (Bstg 4)			53	23	38	53	08
- Graf-Wilhelm-Platz (Bstg 5)	an		**16**.54	**17**.24	**17**.39	**17**.54	**18**.09
- Graf-Wilhelm-Platz (Bstg 5)	ab		**16**.55	**17**.25			
- Bf.- Mitte/P&R (Bstg 1)			59	29			
- Felder Straße			**17**.01	31			
- Bülowstraße			02	32			
- Ritterstraße			05	35			
- Schule Krahenhöhe			06	36			
- Krahenhöhe			07	37			
- Schleife Krahenhöhe			**17**.08	**17**.38			
- Schleife Krahenhöhe				**17**.15			
- Wieden				16			
- Dorperhof				17			
- Birken				18			
- Burg Seilbahn				**17**.22			
- Burg Schule				≀			
- Burg Aue				≀			
- Burg Rathaus				≀			
- Burg Brücke	an			**17**.24			

Bis zu den aufgeführten Abfahrtzeiten fahrplanmäßiger Verkehr nach dem gültigen Samtagsfahrplan

B = An der Haltestelle Schleife Krahenhöhe in den Pendelbus Richtung Burg umsteigen

683 Heiligabend 2019

684

Heiligabend 2019

Haltestellen		Abfahrtszeiten										
Schule Widdert	ab		**5**.15		**8**.45		**9**.10		**16**.55	**17**.10	**17**.25	**17**.40
Lacher Straße			16		46		11		56	11	26	41
Höfchen			17		47		12		57	12	27	42
Börsenstraße			18		48		13		58	13	28	43
Vockert			19		49		14		59	14	29	44
Eichenstraße			20		50		15		**17**.00	15	30	45
Wittenberg			22		52		17		02	17	32	47
Brühl			23		53		18		03	18	33	48
Gasstraße			24		54		19		04	19	34	49
Irlen			25		55		20		05	20	35	50
Bf.- Mitte/P&R Ⓢ (Bstg 4)			26	alle	56		21	alle	06	21	36	51
Werwolf			27	30	57		23	15	08	23	38	53
Entenpfuhl			29	Min.	59		25	Min.	10	25	40	55
Graf-Wilhelm-Platz (Bstg 1b)	an		**5**.30		**9**.00		**9**.26		**17**.11	**17**.26	**17**.41	**17**.56
Graf-Wilhelm-Platz (Bstg 1b)	ab	**5**.00	**5**.30		**9**.00	**9**.12	**9**.27		**17**.12	**17**.26	**17**.41	**17**.56
Mühlenplatz (Bstg 1)		01	31		01	13	28		13	27	42	57
Rathaus (Bstg 1)		03	33		03	16	31		16	**17**.30	**17**.45	**18**.00
Sudetenstraße		04	34		04	17	32		17			
Stöckerberg		05	35		05	18	33		18			
Margaretenstraße		06	36		06	20	35		20			
Erbenhäuschen		07	37		07	21	36		21			
Rolandstraße		08	38		08	22	37		22			
Hasselstraße	an	**5**.10	**5**.40		**9**.10	**9**.24	**9**.39		**17**.24			

684

Schule Widdert - Bahnhof Mitte P&R - Graf-Wilhelm-Platz - Hasselstraße

684

Hasselstraße - Graf-Wilhelm-Platz - Bahnhof Mitte P&R - Schule Widdert

684

684

Heiligabend 2019

Haltestellen		Abfahrtszeiten											
Hasselstraße	ab		5.18		8.18		8.48		9.12		16.57	17.12	17.27
Rolandstraße			19		19		49		13		58	13	28
Erbenhäuschen			20		20		50		14		59	14	29
Margaretenstraße			21		21		51		15		17.00	15	30
Stöckerberg			22		22		52		17		02	17	32
Sudetenstraße			23		23		53		18		03	18	33
Rathaus (Bstg 4)		4.57	25		25	8.40	55	9.07	20		05	20	35
Mühlenplatz (Bstg 4)		59	27		27	42	57	10	23		08	23	38
Graf-Wilhelm-Platz (Bstg 5)	an	5.00	5.28		8.28	8.43	8.58	9.11	9.24		17.09	17.24	17.39
Graf-Wilhelm-Platz (Bstg 5)	ab	5.00	5.30		8.30	8.43	9.00	9.11	9.25		17.10		
Entenpfuhl		01	31	alle	31	44	01	12	26	alle	11		
Werwolf		02	32	30	32	45	02	14	28	15	13		
Bf.- Mitte/P&R (Bstg 5)		03	33	Min.	33	46	03	15	29	Min.	14		
Irlen		04	34		34	47	04	16	30		15		
Gasstraße		05	35		35	48	05	17	31		16		
Brühl		06	36		36	49	06	18	32		17		
Wittenberg		07	37		37	50	07	19	33		18		
Eichenstraße		08	38		38	51	08	21	35		20		
Vockert		09	39		39	52	09	22	36		21		
Börsenstraße		10	40		40	53	10	23	37		22		
Höfchen		11	41		41	54	11	24	38		23		
Lacher Straße		12	42		42	55	12	25	39		24		
Schule Widdert	an	5.13	5.43		8.43	8.56	9.13	9.26	9.40		17.25		

Heiligabend 2019

685

Heiligabend 2019

Haltestellen	Abfahrtszeiten					
Solingen Aufderhöhe (Bstg 4) ab	**6**.00	**7**.00	**8**.00	**9**.00		**17**.30
- Siebels	02	02	02	02		32
- Steinendorf	03	03	03	04		34
- Jammertal	04	04	04	05		35
- Straßen	05	05	05	06		36
- Schmalzgrube	06	06	06	07		37
- Hoffnung	07	07	07	08	alle	38
- Geilenberg	08	08	08	09	30	39
- Kotten	09	09	09	10	Min.	40
- Damaschkestraße	11	11	11	12		42
- August-Dicke-Straße	12	12	12	13		43
- Klingenhalle	14	14	14	15		45
- Bergstraße	16	16	16	17		47
- Birkerstraße	18	18	18	20		50
- Graf-Wilhelm-Platz (Bstg 1a) an	**6**.20	**7**.20	**8**.20	**9**.22		**17**.52

685

Aufderhöhe - Schmalzgrube - Klingenhalle - Graf-Wilhelm-Platz

685

685

Heiligabend 2019

Haltestellen	Abfahrtszeiten						
Solingen Gr.-Wilh.-Pl. (Bstg 4) ab	**5**.52		**8**.52	**9**.10		**17**.10
- Birkerstraße	53		53	11		11
- Bergstraße	55		55	13		13
- Peter-Hahn-Weg	56		56	14		14
- Klingenhalle	57		57	15		15
- August-Dicke-Straße	58		58	16		16
- Damaschkestraße	59	alle	59	17	alle	17
- Kotten	**6**.01	60	**9**.01	19	30	19
- Geilenberg	02	Min.	02	20	Min.	20
- Hoffnung	03		03	22		22
- Schmalzgrube	04		04	23		23
- Straßen	05		05	24		24
- Jammertal	06		06	25		25
- Steinendorf	07		07	27		27
- Siebels	08		08	28		28
- Aufderhöhe (Bstg 4) an	**6**.10		**9**.10	**9**.30		**17**.30

685

Graf-Wilhelm-Platz
- Klingenhalle - Schmalzgrube
- Aufderhöhe

685

Heiligabend 2019

686

Heiligabend 2019

Haltestellen		Abfahrtszeiten					
Aufderhöhe (Bstg 4)	ab	**6**.30	**7**.30	**8**.30	**9**.15		**17**.45
Siebels		32	32	32	17		47
Steinendorf		33	33	33	19		49
Jammertal		34	34	34	20		50
Straßen		35	35	35	21		51
Schmalzgrube		36	36	36	22		52
Hoffnung		37	37	37	23	alle	53
Geilenberg		38	38	38	24	30	54
Kotten		39	39	39	25	Min.	55
Stahlstraße		41	41	41	27		57
Wilhelmshöhe		42	42	42	29		59
Mangenberg		44	44	44	31		**18**.01
Freiligrathstraße		45	45	45	33		03
Rathaus (Bstg 4)		47	47	47	35		05
Mühlenplatz (Bstg 4)		49	49	49	38		08
Graf-Wilhelm-Platz (Bstg 5)	an	**6**.50	**7**.50	**8**.50	**9**.39		**18**.09

686

Heiligabend 2019

Haltestellen		Abfahrtszeiten					
Graf-Wilhelm-Platz (Bstg 1a)	ab	**5**.22		**8**.22	**8**.52		**16**.52
Mühlenplatz (Bstg 1)		23		23	53		53
Rathaus (Bstg 2)		25		25	56		56
Freiligrathstraße		27		27	58		58
Mangenberg		29		29	**9**.00		**17**.00
Wilhelmshöhe		30		30	01		01
Stahlstraße		31	alle	31	02	alle	02
Kotten		32	60	32	03	30	03
Geilenberg		33	Min.	33	04	Min.	04
Hoffnung		34		34	06		06
Schmalzgrube		35		35	07		07
Straßen		36		36	08		08
Jammertal		37		37	09		09
Steinendorf		38		38	11		11
Siebels		39		39	12		12
Aufderhöhe (Bstg 4)	an	**5**.41		**8**.41	**9**.14		**17**.14

690

Heiligabend 2019

Haltestellen		Abfahrtszeiten												
Solingen Gr.-Wilh.-Pl. (Bstg 3c)		**6**.04	**7**.04	**8**.04	**9**.00	**10**.00	**11**.00	**12**.00	**13**.00	**14**.00	**15**.00	**16**.00	**17**.00	
- Mühlenplatz (Bstg 2)		05	05	05	01	01	01	01	01	01	01	01	01	
- Rathaus (Bstg 2)		07	07	07	04	04	04	04	04	04	04	04	04	
- Freiligrathstraße		09	09	09	06	06	06	06	06	06	06	06	06	
- Albrechtplatz		10	10	10	07	07	07	07	07	07	07	07	07	
- Hecken		11	11	11	08	08	08	08	08	08	08	08	08	
- Botanischer Garten		12	12	12	10	10	10	10	10	10	10	10	10	
- Raffaelstraße		13	13	13	12	12	12	12	12	12	12	12	12	
- Wiedenkamper Straße		14	14	14	14	14	14	14	14	14	14	14	14	
- Wald Kirche (Bstg 1)	an	**6**.16	**7**.16	**8**.16	**9**.16	**10**.16	**11**.16	**12**.16	**13**.16	**14**.16	**15**.16	**16**.16	**17**.16	
- Wald Kirche (Bstg 1)	ab	**6**.16	**7**.16	**8**.16	**9**.16	**10**.16	**11**.16	**12**.16	**13**.16	**14**.16	**15**.16	**16**.16		
- Walder Marktplatz		17	**7**.17	17	**9**.17	17	**11**.17	17	**13**.17	17	**15**.17	17		
- Schwindstraße		18	⟩	18	⟩	18	⟩	18	⟩	18	⟩	18		
- Talblick		19	⟩	19	⟩	19	⟩	19	⟩	19	⟩	19		
- Ittertal		21	⟩	21	⟩	21	⟩	21	⟩	21	⟩	21		
- Mittelitter		22	⟩	22	⟩	22	⟩	22	⟩	22	⟩	22		
- Obenitter		**6**.23	⟩	**8**.23	⟩	**10**.24	⟩	**12**.24	⟩	**14**.24	⟩	**16**.24		
- Felder Hof			**7**.18		**9**.18		**11**.18		**13**.18		**15**.18			
- Wittkuller Straße			19		20		20		20		20			
- Westersburg			20		21		21		21		21			
- Buckert			21		22		22		22		22			
- Eschbach			**7**.23		**9**.24		**11**.24		**13**.24		**15**.24			
- Naturfreundehaus														
- Fürkeltrath														
- Nordpol														
- Piepersberg														
- Deutsches Klingenmuseum														
- Gräfrath														
- Lindgesfeld														
- Lindgesfeld Nord														

16

690

Graf-Wilhelm-Platz -
Botanischer Garten - Wald Kirche -
Eschbach bzw. Obenitter

690

690

Heiligabend 2019

Haltestellen		Abfahrtszeiten											
Solingen, Lindgesfeld Nord													
- Lindgesfeld													
- Gräfrath													
- Deutsches Klingenmuseum													
- Piepersberg													
- Piepersberg West													
- Nordpol													
- Fürkeltrath													
- Naturfreundehaus													
- Eschbach			7.25		9.34		11.34		13.34		15.34		
- Buckert			27		36		36		36		36		
- Westersburg			28		37		37		37		37		
- Wittkuller Straße			29		38		38		38		38		
- Felder Hof			7.30		9.39		11.39		13.39		15.39		
- Obenitter		6.25	⟩	8.25	⟩	10.34	⟩	12.34	⟩	14.34	⟩	16.34	
- Mittelitter		26	⟩	26	⟩	35	⟩	35	⟩	35	⟩	35	
- Ittertal		27	⟩	27	⟩	36	⟩	36	⟩	36	⟩	36	
- Talblick		29	⟩	29	⟩	38	⟩	38	⟩	38	⟩	38	
- Schwindstraße		30	⟩	30	⟩	39	⟩	39	⟩	39	⟩	39	
- Walder Marktplatz		31	7.31	31	9.40	40	11.40	40	13.40	40	15.40	40	
- Wald Kirche (Bstg 2)	an	6.32	7.32	8.32	9.41	10.41	11.41	12.41	13.41	14.41	15.41	16.41	
- Wald Kirche (Bstg 2)	ab	6.34	7.34	8.34	9.41	10.41	11.41	12.41	13.41	14.41	15.41	16.41	
- Wiedenkamper Straße		36	36	36	43	43	43	43	43	43	43	43	
- Raffaelstraße		37	37	37	44	44	44	44	44	44	44	44	
- Botanischer Garten		38	38	38	46	46	46	46	46	46	46	46	
- Hecken		39	39	39	48	48	48	48	48	48	48	48	
- Albrechtplatz		40	40	40	49	49	49	49	49	49	49	49	
- Freiligrathstraße		42	42	42	51	51	51	51	51	51	51	51	
- Rathaus (Bstg 3)		44	44	44	53	53	53	53	53	53	53	53	
- Mühlenplatz (Bstg 3)		46	46	46	56	56	56	56	56	56	56	56	
- Graf-Wilhelm-Platz (Bstg 3c)		6.47	7.47	8.47	9.57	10.57	11.57	12.57	13.57	14.57	15.57	16.57	

690

Obenitter bzw. Eschbach
- Wald Kirche - Botanischer Garten
- Graf-Wilhelm-Platz

690

Heiligabend 2019

TAXIBUS **TB690**

Heiligabend 2019

Haltestellen	Abfahrtszeiten				
	TV	TB	TB		TB
Solingen Wald Kirche (Bstg 2)	**6**.18	**7**.18	**8**.18		**17**.18
- Spitzwegstraße	19	19	19		19
- Lilienthalstraße	20	20	20	alle	20
- Schloßstraße	22	22	22	60	22
- Büschberg	24	24	24	Min.	24
- Kleinenberg	25	25	25		25
- Dültgenstal	**6**.27	**7**.27	**8**.27		**17**.27

TV = Fahrten am Vortag reservieren. Bestellzeiten für TaxiBus: Mo. - Sa. 6:30 Uhr bis 21:30 Uhr u. So./Feiertag 9:30 Uhr bis 19:00 Uhr. TaxiBus Tel.: 0212/295-2345. Haltestellen Wald Kirche und Spitzwegstraße nur zum Einsteigen.

TB = Bestellzeiten für TaxiBus mindestens 30 Minuten vor Abfahrt erforderlich Mo. - Sa. 6:30 Uhr bis 21:30 Uhr u. So./Feiertag 9:30 Uhr bis 19:00 Uhr. TaxiBus Tel.: 0212/295-2345. Haltestellen Wald Kirche und Spitzwegstraße nur zum Einsteigen.

TAXIBUS **TB690**

Heiligabend 2019

Haltestellen	Abfahrtszeiten				
	TV	TB	TB		TB
Solingen Dültgenstal	**6**.27	**7**.27	**8**.27		**16**.27
- Kleinenberg	29	29	29		29
- Büschberg	30	30	30	alle	30
- Schloßstraße	32	32	32	60	32
- Lilienthalstraße	34	34	34	Min.	34
- Spitzwegstraße	35	35	35		35
- Wald Kirche (Bstg 1)	**6**.37	**7**.37	**8**.37		**16**.37

TV = Fahrten am Vortag reservieren. Bestellzeiten für TaxiBus: Mo. - Sa. 6:30 Uhr bis 21:30 Uhr u. So./Feiertag 9:30 Uhr bis 19:00 Uhr. TaxiBus Tel.: 0212/295-2345. Haltestellen Wald Kirche und Spitzwegstraße nur zum Aussteigen.

TB = Bestellzeiten für TaxiBus mindestens 30 Minuten vor Abfahrt erforderlich Mo. - Sa. 6:30 Uhr bis 21:30 Uhr u. So./Feiertag 9:30 Uhr bis 19:00 Uhr. TaxiBus Tel.: 0212/295-2345. Haltestellen Spitzwegstraße und Wald Kirche nur zum Aussteigen.

TB 690
TAXIBUS

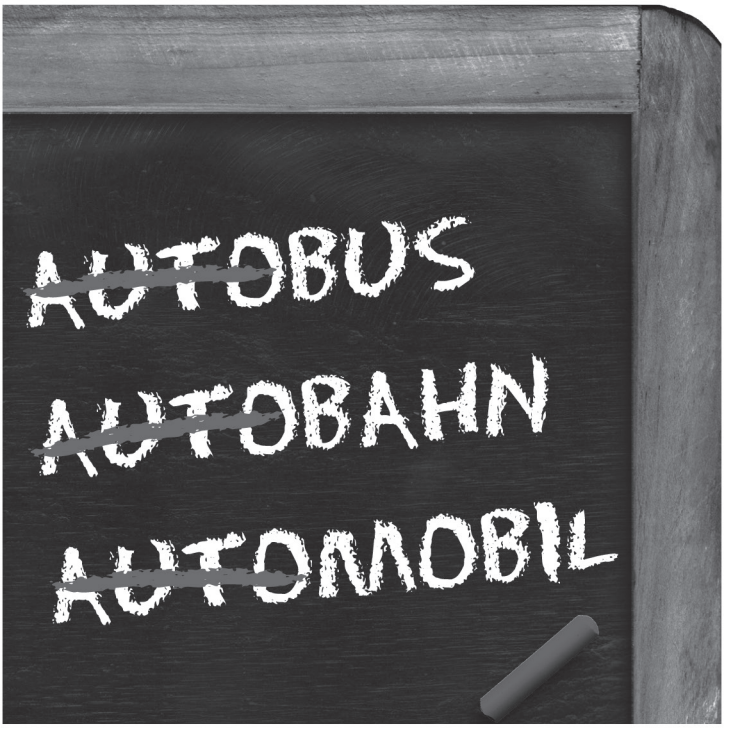

Aus Freude am Sparen.

- schnell, bequem und stressfrei ans Ziel
- schont Umwelt und Geldbörse

Mehr Infos unter **www.vrr.de**

VRR

691

Heiligabend 2019

Haltestellen		Abfahrtszeiten											
Sankt-Lukas-Klinik	ab		6.08	7.08	8.08	9.06		14.36	15.06	15.36	16.08	16.38	17.08
Schwanenstraße			09	09	09	07		37	07	37	09	39	09
Dunkelnberg			10	10	10	08		38	08	38	10	40	10
Schützenplatz			11	11	11	09		39	09	39	11	41	11
Hauptbahnhof (S)	an		6.14	7.14	8.14	9.13		14.43	15.13	15.43	16.14	16.44	17.14
Hauptbahnhof (S)	ab	5.16	6.16	7.16	8.16	9.16		14.46	15.16	15.46	16.20		17.20
Virchowstraße		19	19	19	19	19		49	19	49	23		23
Scheffelstraße		20	20	20	20	20		50	20	50	24		24
Uhlandstraße		21	21	21	21	22	alle	52	22	52	25		25
Auenberg		22	22	22	22	23	30	53	23	53	26		26
Börkhaus		24	24	24	24	25	Min.	55	25	55	28		28
Höher Heide		26	26	26	26	27		57	27	57	30		30
Aufderhöhe (Bstg 3)	an	5.27	6.27	7.27	8.27	9.28		14.58	15.28	15.58	16.31		17.31
Aufderhöhe (Bstg 3)	ab	5.31	6.31	7.31	8.31	9.31		15.01	15.31				
Steubenstraße		32	32	32	32	32		02	32				
Brücke		33	33	33	33	33		03	33				
Neuenhaus		35	35	35	35	35		05	35				
Höhscheider Hof		36	36	36	36	36		06	36				
Bauermannskulle		37	37	37	37	37		07	37				
Höhscheid	an	5.38	6.38	7.38	8.38	9.38		15.08	15.38				
Höhscheid	ab												
Eichenstraße													
Vockert													
Börsenstraße													
Höfchen													
Lacher Straße													
Schule Widdert													
Widderter Straße													
Mühlenberg													
Friedrichstal													
Rüden	an												

691

St.-Lukas-Klinik - Hauptbahnhof - Aufderhöhe - Höhscheid - Schule Widdert - Rüden

691

691

Heiligabend 2019

Haltestellen		Abfahrtszeiten												
Rüden	ab													
Mühlenberg														
Widderter Straße														
Schule Widdert														
Lacher Straße														
Höfchen														
Börsenstraße														
Vockert														
Eichenstraße														
Höhscheid	an													
Höhscheid	ab		5.50	6.50	7.50	8.50		9.50		15.20	15.50			
Bauermannskulle			51	51	51	51		51		21	51			
Höhscheider Hof			52	52	52	52		52		22	52			
Neuenhaus			53	53	53	53		53		23	53			
Brücke			55	55	55	55		55		25	55			
Steubenstraße			57	57	57	57		57		27	57			
Aufderhöhe (Bstg 1)	an		5.59	6.59	7.59	8.59		9.59		15.29	15.59			
Aufderhöhe (Bstg 1)	ab		6.01	7.01	8.01	9.01	9.31	10.01		15.31	16.01	16.41	17.41	
Höher Heide			02	02	02	02	32	02		32	02	42	42	
Börkhaus			04	04	04	04	34	04		34	04	44	44	
Auenberg			06	06	06	06	36	06	alle	36	06	46	46	
Uhlandstraße			07	07	07	07	37	07	30	37	07	47	47	
Scheffelstraße			08	08	08	08	38	08	Min.	38	08	48	48	
Virchowstraße			09	09	09	09	39	09		39	09	49	49	
Hauptbahnhof Ⓢ	an		6.12	7.12	8.12	9.12	9.43	10.13		15.43	16.13	16.53	17.53	
Hauptbahnhof Ⓢ	ab	5.48	6.15	7.15	8.15	9.15	9.45	10.15		15.45	16.15	16.56		
Weststraße		49	16	16	16	16	47	17		47	17	58		
Ohligs Markt		50	17	17	17	17	48	18		48	18	59		
Bogenstraße		51	18	18	18	18	49	19		49	19	17.00		
Schützenplatz		52	19	19	19	19	50	20		50	20	01		
Dunkelnberg		53	20	20	20	20	51	21		51	21	02		
Schwanenstraße		54	21	21	21	21	52	22		52	22	03		
Sankt-Lukas-Klinik	an	5.55	6.22	7.22	8.22	9.22	9.54	10.24		15.54	16.24	17.05		

TAXIBUS **TB 691**

Heiligabend 2019

Haltestellen		Abfahrtszeiten					
		TV	TV	TB	TB		TB
Solingen Hauptbahnhof S	ab	5.00	6.00	7.00	8.00		17.00
- Weststraße		E01	E01	E01	E01	alle	E01
- Schützenplatz		E02	E02	E02	E02	60	E02
- Dunkelnberg		E03	E03	E03	E03	Min.	E03
- Stadion		04	04	04	04		04
- Teichstraße	an	5.05	6.05	7.05	8.05		17.05

Haltestellen Weststr., Schützenplatz u. Dunkelnberg nur zum Einsteigen

TB = Bestellzeiten für TaxiBus mindestens 30 Minuten vor Abfahrt erforderlich Mo. - Sa. 6:30 Uhr bis 21:30 Uhr u. So./Feiertag 9:30 Uhr bis 19:00 Uhr. TaxiBus Tel.: 0212/295-2345.

TV = Fahrten am Vortag reservieren. Bestellzeiten für TaxiBus: Mo. - Sa. 6:30 Uhr bis 21:30 Uhr u. So./Feiertag 9:30 Uhr bis 19:00 Uhr. TaxiBus Tel.: 0212/295-2345

E = hält nur zum Einsteigen

TAXIBUS **TB 691**

Heiligabend 2019

Haltestellen		Abfahrtszeiten					
		TV	TV	TB	TB		TB
Solingen Teichstraße	ab	5.05	6.05	7.05	8.05		17.05
- Stadion		06	06	06	06	alle	06
- Dunkelnberg		A07	A07	A07	A07	60	A07
- Schützenplatz		A08	A08	A08	A08	Min.	A08
- Hauptbahnhof S	an	A5.09	A6.09	A7.09	A8.09		A17.09

Haltestellen Dunkelnberg und Schützenplatz nur zum Aussteigen

TB = Bestellzeiten für TaxiBus mindestens 30 Minuten vor Abfahrt erforderlich Mo. - Sa. 6:30 Uhr bis 21:30 Uhr u. So./Feiertag 9:30 Uhr bis 19:00 Uhr. TaxiBus Tel.: 0212/295-2345.

TV = Fahrten am Vortag reservieren. Bestellzeiten für TaxiBus: Mo. - Sa. 6:30 Uhr bis 21:30 Uhr u. So./Feiertag 9:30 Uhr bis 19:00 Uhr. TaxiBus Tel.: 0212/295-2345

A = hält nur zum Aussteigen

Sie haben die Wahl.

Ticket2000 – das Monatsticket mit vielen Extraleistungen:

- wahlweise auch an andere Personen übertragbar
- kostenlose Mitnahme weiterer Personen
- ganztägige Mitnahme eines Fahrrads

Mehr Infos unter **www.vrr.de**

VRR

692

Heiligabend 2019

Haltestellen		Abfahrtszeiten						
Graf-Wilhelm-Platz (Bstg 3b)	ab	**5**.40	**6**.40	**7**.40	**8**.40	**9**.10		**16**.10
Mühlenplatz (Bstg 2)		41	41	41	41	11		11
Rathaus (Bstg 2)		43	43	43	44	14		14
Scheidter Straße		45	45	45	46	16		16
Behringstraße		46	46	46	47	17		17
Klinikum		48	48	48	49	19		19
Vogelsang		49	49	49	50	20		20
Heresbachstraße		51	51	51	52	22		22
Demmeltrath		52	52	52	53	23		23
Wald Bahnhof		53	53	53	54	24	alle	24
Wald Mitte/Stadtpark		54	54	54	55	25	30	25
Halfenweiherplatz		55	55	55	56	26	Min.	26
Wald Kirche (Bstg 1)	ab	**5**.57	**6**.57	**7**.57	**8**.58	**9**.28		**16**.28
Walder Marktplatz		58	58	58	59	29		29
Schwindstraße		59	59	59	**9**.00	30		30
Talblick		**6**.00	**7**.00	**8**.00	01	31		31
Ittertal		02	02	02	03	33		33
Heidberger Mühle		03	03	03	04	34		34
Ittertalstraße		04	04	04	06	36		36
Kirchstraße		05	05	05	07	37		37
Haan, Markt (Bstg 1)	an	**6**.07	**7**.07	**8**.07	**9**.09	**9**.39		**16**.39

692

Graf-Wilhelm-Platz - Klinikum - Wald-Kirche - Talblick - Haan-Markt

692

692

Heiligabend 2019

Haltestellen		Abfahrtszeiten						
Haan, Markt (Bstg 1)	ab	**6**.07	**7**.07	**8**.07	**9**.10	**9**.40		**16**.40
Martin-Luther-Straße		08	08	08	12	42		42
Ittertalstraße		09	09	09	13	43		43
Heidberger Mühle		10	10	10	14	44		44
Ittertal		11	11	11	15	45		45
Talblick		13	13	13	17	47		47
Schwindstraße		14	14	14	18	48		48
Walder Marktplatz		15	15	15	19	49		49
Wald Kirche (Bstg 2)	an	**6**.16	**7**.16	**8**.16	**9**.20	**9**.50		**16**.50
Wald Kirche (Bstg 2)	ab	**6**.16	**7**.16	**8**.16	**9**.20	**9**.50	alle	**16**.50
Halfenweiherplatz		18	18	18	22	52	30	52
Wald Mitte/Stadtpark		19	19	19	24	54	Min.	54
Wald Bahnhof		20	20	20	25	55		55
Demmeltrath		21	21	21	26	56		56
Heresbachstraße		22	22	22	28	58		58
Vogelsang		23	23	23	29	59		59
Klinikum		24	24	24	30	**10**.00		**17**.00
Behringstraße		25	25	25	31	01		01
Wernerstraße		27	27	27	33	03		03
Rathaus (Bstg 3)		28	28	28	34	04		04
Mühlenplatz (Bstg 3)		30	30	30	37	07		07
Graf-Wilhelm-Platz (Bstg 2b)	an	**6**.31	**7**.31	**8**.31	**9**.38	**10**.08		**17**.08

693

Heiligabend 2019

Haltestellen		Abfahrtszeiten									
Graf-Wilhelm-Platz (Bstg 3b)	ab		**6**.00	**7**.00	**8**.00		**8**.57		**14**.27	**15**.27	**16**.27
Mühlenplatz (Bstg 2)			01	01	01		58		28	28	28
Rathaus (Bstg 2)			03	03	03		**9**.01		31	31	31
Freiligrathstraße			05	05	05		03		33	33	33
Behringstraße			07	07	07		05		35	35	35
Klinikum			09	09	09		07		37	37	37
Vogelsang			10	10	10		08		38	38	38
Heresbachstraße			12	12	12		10		40	40	40
Eckstumpf			13	13	13		11		41	41	41
Hartmannstraße			14	14	14		12		42	42	42
Fuhrstraße			15	15	15		13		43	43	43
Westersburg			16	16	16		14		44	44	44
Wittkuller Straße			17	17	17		15		45	45	45
Wald Bahnhof			19	19	19		17	alle	47	47	47
Wald Mitte/Stadtpark			20	20	20		18	30	48	48	48
Wald Kirche (Bstg 4)			22	22	22		20	Min.	50	50	50
Gottlieb-Heinrich-Straße			23	23	23		21		51	51	51
Itterstraße			24	24	24		22		52	52	52
Haaner Straße			25	25	25		24		54	54	54
Bavert			26	26	26		25		55	55	55
Ziegelstraße			27	27	27		26		56	56	56
Humboldtschule			28	28	28		27		57	57	57
Merscheid	ab	**5**.28	**6**.31	**7**.31	**8**.31	**9**.01	**9**.31		**15**.01	**16**.01	**17**.01
Merscheider Busch		29	32	32	32	02	32		02	02	02
Am Frühling		30	33	33	33	04	34		04	04	04
Neu-Löhdorf		32	35	35	35	07	37		07	07	07
Wiefeldicker Straße		33	36	36	36	08	38		08	08	08
Siebels		34	37	37	37	09	39		09	09	09
Aufderhöhe (Bstg 3)	an	**5**.36	**6**.39	**7**.39	**8**.39	**9**.11	**9**.41		**15**.11	**16**.11	**17**.11

Heiligabend 2019

Haltestellen		Abfahrtszeiten						
Aufderhöhe (Bstg 3)	ab	**5**.45	**6**.45	**7**.45	**8**.45		**15**.15	**16**.15
Siebels		47	47	47	47		17	17
Neu-Löhdorf		49	49	49	49		19	19
Am Frühling		51	51	51	51		21	21
Merscheider Busch		52	52	52	53		23	23
Merscheid		53	53	53	55		25	25
Blücherstraße		54	54	54	56		26	26
Humboldtschule		56	56	56	58		28	28
Ziegelstraße		58	58	58	**9**.00		30	30
Haaner Straße		59	59	59	01		31	31
Itterstraße		**6**.00	**7**.00	**8**.00	03		33	33
Gottlieb-Heinrich-Straße		02	02	02	05		35	35
Wald Kirche (Bstg 3)		04	04	04	06		36	36
Wald Mitte/Stadtpark		06	06	06	08	alle	38	38
Henshauser Straße		07	07	07	09	30	39	39
Wittkuller Straße		08	08	08	11	Min.	41	41
Westersburg		09	09	09	12		42	42
Fuhrstraße		10	10	10	13		43	43
Hartmannstraße		11	11	11	14		44	44
Eckstumpf		12	12	12	15		45	45
Heresbachstraße		14	14	14	17		47	47
Vogelsang		15	15	15	18		48	48
Klinikum		16	16	16	19		49	49
Behringstraße		17	17	17	20		50	50
Albrechtplatz		19	19	19	22		52	52
Freiligrathstraße		21	21	21	24		54	54
Rathaus (Bstg 3)		23	23	23	26		56	56
Mühlenplatz (Bstg 3)		25	25	25	29		59	59
Graf-Wilhelm-Platz	an	**6**.26	**7**.26	**8**.26	**9**.30		**16**.00	**17**.00

694

Heiligabend 2019

Haltestellen		Abfahrtszeiten										
Solingen Hauptbahnhof Ⓢ	ab	**5**.33		**8**.33	**9**.33	**10**.03		**15**.03	**15**.33	**16**.33	**17**.33
- Virchowstraße		36		36	36	06		06	36	36	36
- Riefnacken		37		37	37	07	alle	07	37	37	37
- Neu-Löhdorf		38		38	39	09	30	09	39	39	39
- Wiefeldicker Straße		39	alle	39	40	10	Min.	10	40	40	40
- Siebels		40	60	40	41	11		11	41	41	41
- Aufderhöhe (Bstg 3)	an	**5**.42	Min.	**8**.42	**9**.43	**10**.13	____	**15**.13	**15**.43	**16**.43	**17**.43
- Aufderhöhe (Bstg 3)	ab	**5**.45		**8**.45	**9**.45	**10**.15		**15**.15		**16**.45	
- Bethanien		46		46	46	16		16		46	
- Opladener Straße		47		47	47	17		17		47	
- Gosse		**5**.48		**8**.48	48	18		18		48	
- Rupelrath					49	19	alle	19		49	
Leichlingen Gravenberger Weg					49	19	60	19		49	
- Birkenstraße					50	20	Min.	20		50	
- Ziegwebersberg					51	21		21		51	
- Windgesheide					52	22		22		52	
- Bahnhof (Bstg C)					53	23		23		53	
- Poststraße					54	24		24		54	
- Busbahnhof	an				**9**.57	**10**.27		**15**.27		**16**.57	

694

Hauptbahnhof Ⓢ - Aufderhöhe
Bethanien - Leichlingen Busbahnhof

694

694

Heiligabend 2019

Haltestellen		Abfahrtszeiten							
Leichlingen Busbahnhof	ab					**9**.57		**15**.57	**16**.57
- Poststraße						58		58	58
- Bahnhof (Bstg B)						59		59	59
- Windgesheide						**10**.00		**16**.00	**17**.00
- Ziegwebersberg						01		01	01
- Birkenstraße						02	alle	02	02
Solingen Rupelrath						03	60	03	03
- Gosse		**5**.48		**8**.48		04	Min.	04	04
- Lohdenberg		49		49		05		05	05
- Landwehr		50		50		06		06	06
- Landwehrberg		51		51		07		07	07
- Opladener Straße		52		52		08		08	08
- Bethanien		53	alle	53		09		09	09
- Aufderhöhe (Bstg 2)	an	**5**.55	60	**8**.55		**10**.12		**16**.12	**17**.12
- Aufderhöhe (Bstg 2)	ab	**6**.13	Min.	**9**.13	**9**.43	**10**.13		**16**.13	**17**.13
- Siebels		15		15	45	15		15	15
- Wiefeldicker Straße		16		16	46	16	alle	16	16
- Neu-Löhdorf		17		17	47	17	30	17	17
- Riefnacken		18		18	48	18	Min.	18	18
- Virchowstraße		19		19	49	19		19	19
- Hauptbahnhof Ⓢ	an	**6**.22		**9**.22	**9**.53	**10**.23		**16**.23	**17**.23

TAXIBUS **TB 694**

Heiligabend 2019

Haltestellen		Abfahrtszeiten					
		TV	TV	TB	TB		TB
Solingen Hauptbahnhof S	ab	5.30	6.30	7.30	8.30	alle	17.30
- Virchowstraße		E33	E33	E33	E33	60	E33
- Bussche-Kessel-Weg		34	34	34	34	Min.	34
- Buchweizenberg	an	5.35	6.35	7.35	8.35		17.35

Haltestelle Virchowstraße nur zum Einsteigen

TV = Fahrten am Vortag reservieren. Bestellzeiten für TaxiBus: Mo. - Sa. 6:30 Uhr bis 21:30 Uhr u. So./Feiertag 9:30 Uhr bis 19:00 Uhr. TaxiBus Tel.: 0212/295-2345. Haltestelle Virchowstraße nur zum Einsteigen.
TB = Bestellzeiten für TaxiBus mindestens 30 Minuten vor Abfahrt erforderlich Mo. - Sa. 6:30 Uhr bis 21:30 Uhr u. So./Feiertag 9:30 Uhr bis 19:00 Uhr. TaxiBus Tel.: 0212/295-2345. Haltestelle Virchowstraße nur zum Einsteigen.
E = hält nur zum Einsteigen

TAXIBUS **TB 694**

Heiligabend 2019

Haltestellen		Abfahrtszeiten					
		TV	TV	TB	TB		TB
Solingen Buchweizenberg	ab	5.35	6.35	7.35	8.35	alle	16.35
- Bussche-Kessel-Weg		36	36	36	36	60	36
- Virchowstraße		A37	A37	A37	A37	Min.	A37
- Hauptbahnhof S	an	A5.39	A6.39	A7.39	A8.39		A16.39

Haltestelle Virchowstraße nur zum Aussteigen

TV = Fahrten am Vortag reservieren. Bestellzeiten für TaxiBus: Mo. - Sa. 6:30 Uhr bis 21:30 Uhr u. So./Feiertag 9:30 Uhr bis 19:00 Uhr. TaxiBus Tel.: 0212/295-2345. Haltestelle Virchowstraße nur zum Einsteigen.
TB = Bestellzeiten für TaxiBus mindestens 30 Minuten vor Abfahrt erforderlich Mo. - Sa. 6:30 Uhr bis 21:30 Uhr u. So./Feiertag 9:30 Uhr bis 19:00 Uhr. TaxiBus Tel.: 0212/295-2345. Haltestelle Virchowstraße nur zum Einsteigen.
A = hält nur zum Aussteigen

Die App für deine Region.

www.meine-fahrplan-app.de

Laden im App Store

JETZT BEI Google Play

VRR

695

Heiligabend 2019

Haltestellen		Abfahrtszeiten												
Meigen	ab													
Meigen	ab		**5**.15		**8**.15		**9**.15	**9**.40	**10**.13		**16**.13	**16**.43	**17**.13	
Steinacker			16		16		16	41	14		14	44	14	
Klingenstraße			18		18		18	43	16		16	46	16	
Theodor-Heuss-Schule			20		20		20	45	18		18	48	18	
Bf.- Mitte/P&R S (Bstg 2)			21		21		22	47	20		20	50	20	
Werwolf			22		22		24	49	22		22	52	22	
Entenpfuhl			24		24		26	51	24		24	54	24	
Graf-Wilhelm-Platz (Bstg 1c)	an		**5**.25		**8**.25		**9**.27	**9**.52	**10**.25		**16**.25	**16**.55	**17**.25	
Graf-Wilhelm-Platz (Bstg 1c)	ab	**5**.00	**5**.30		**8**.30	**9**.00	**9**.27	**9**.57	**10**.27		**16**.27			
Mühlenplatz (Bstg 2)		01	31		31	01	28	58	28		28			
Rathaus (Bstg 2)		03	33		33	03	31	**10**.01	31		31			
Wernerstraße		05	35	alle	35	05	33	03	33	alle	33			
Unionstraße		06	36	60	36	06	34	04	34	30	34			
Industriestraße		07	37	Min.	37	07	35	05	35	Min.	35			
Alleestraße		08	38		38	08	36	06	36		36			
Buscher Feld		09	39		39	09	37	07	37		37			
Ketzberg		10	40		40	10	38	08	38		38			
Dycker Straße		11	41		41	11	39	09	39		39			
Untere Holzstraße		11	41		41	11	40	10	40		40			
Obere Holzstraße		12	42		42	12	41	11	41		41			
Eugen-Maurer-Haus/ZDS		13	43		43	13	42	12	42		42			
Schulstraße		14	44		44	14	43	13	43		43			
Gerberstraße		15	45		45	15	44	14	44		44			
Heiliger Born		16	46		46	16	45	15	45		45			
Abteiweg	an	**5**.17	**5**.47		**8**.47	**9**.17	**9**.46	**10**.16	**10**.46		**16**.46			

695

Heiligabend 2019

Haltestellen		Abfahrtszeiten											
Abteiweg	ab		**5**.41		**8**.41	**9**.06	**9**.33		**16**.33	**17**.03			
Heiliger Born			42		42	07	34		34	04			
Gerberstraße			43		43	08	35		35	05			
Schulstraße			44		44	09	36		36	06			
Eugen-Maurer-Haus/ZDS			45		45	10	37		37	07			
Obere Holzstraße			46		46	11	38		38	08			
Untere Holzstraße			47		47	12	39		39	09			
Dycker Straße			48		48	13	40		40	10			
Ketzberg			49		49	14	42		42	12			
Buscher Feld			50		50	15	43		43	13			
Alleestraße			51		51	16	44		44	14			
Industriestraße			52		52	17	45		45	15			
Unionstraße			53		53	18	46		46	16			
Wernerstraße			54		54	19	48		48	18			
Rathaus (Bstg 3)			55	alle	55	20	49	alle	49	19			
Mühlenplatz (Bstg 3)			57	60	57	22	52	30	52	22			
Graf-Wilhelm-Platz (Bstg 4)	an		**5**.58	Min.	**8**.58	**9**.23	**9**.53	Min.	**16**.53	**17**.23			
Graf-Wilhelm-Platz (Bstg 4)	ab	**5**.00	**6**.00		**9**.00	**9**.25	**9**.55		**16**.55				
Entenpfuhl		01	01		01	26	56		56				
Werwolf		02	02		02	27	58		58				
Bf.- Mitte/P&R Ⓢ (Bstg 1)		03	03		03	28	59		59				
Theodor-Heuss-Schule		05	05		05	30	**10**.02		**17**.02				
Klingenstraße		06	06		06	31	04		04				
Degenstraße		07	07		07	32	05		05				
Hacketäuerstraße		**5**.08	**6**.08		**9**.08	**9**.33	**10**.06		**17**.06				
Hacketäuerstraße		〉	〉		〉	〉	〉		〉				
Volksgarten		**5**.09	**6**.09		**9**.09	**9**.34	**10**.07		**17**.07				
Eick		11	11		11	36	09		09				
Windfeln		12	12		12	37	10		10				
Halfeshof		13	13		13	38	11		11				
Meigen	an	**5**.15	**6**.15		**9**.15	**9**.40	**10**.13		**17**.13				
Meigen	an												

Heiligabend 2019

695

Graf-Wilhelm-Platz - Bahnhof Mitte - Halfeshof / Meigen

Abteiweg - Ketzberg

695

TAXIBUS **TB695**

Heiligabend 2019

Haltestellen	Abfahrtszeiten				
	TV	TB	TB		TB
Solingen Gräfrath	6.17	7.17	8.17		17.17
Solingen Schulte vom Brühl	19	19	19	alle	19
Solingen Nümmen	21	21	21	60	21
Solingen Gartenstraße	23	23	23	Min.	23
Solingen, Bechsteinstraße	6.26	7.26	8.26		17.26

TV = Fahrten am Vortag reservieren. Bestellzeiten für TaxiBus: Mo. - Sa. 6:30 Uhr bis 21:30 Uhr u. So./Feiertag 9:30 Uhr bis 19:00 Uhr. TaxiBus Tel.: 0212/295-2345.

TB = Bestellzeiten für TaxiBus mindestens 30 Minuten vor Abfahrt erforderlich Mo. - Sa. 6:30 Uhr bis 21:30 Uhr u. So./Feiertag 9:30 Uhr bis 19:00 Uhr. TaxiBus Tel.: 0212/295-2345.

TAXIBUS **TB695**

Heiligabend 2019

Haltestellen	Abfahrtszeiten				
	TV	TB	TB		TB
Solingen, Bechsteinstraße	6.26	7.26	8.26		17.26
Solingen Gartenstraße	29	29	29	alle	29
Solingen Nümmen	31	31	31	60	31
Solingen Schulte vom Brühl	33	33	33	Min.	33
Solingen Gräfrath	6.35	7.35	8.35		17.35

TV = Fahrten am Vortag reservieren. Bestellzeiten für TaxiBus: Mo. - Sa. 6:30 Uhr bis 21:30 Uhr u. So./Feiertag 9:30 Uhr bis 19:00 Uhr. TaxiBus Tel.: 0212/295-2345.

TB = Bestellzeiten für TaxiBus mindestens 30 Minuten vor Abfahrt erforderlich Mo. - Sa. 6:30 Uhr bis 21:30 Uhr u. So./Feiertag 9:30 Uhr bis 19:00 Uhr. TaxiBus Tel.: 0212/295-2345.

Der Tipp für alle ab 60!

Mit dem BärenTicket haben Sie gut lachen:

- Sie reisen komfortabel rund um die Uhr in der 1. Klasse.
- Sie profitieren vom exklusiven Bonusprogramm AboLust.

Mehr Infos unter **www.vrr.de** oder im KundenCenter Ihres Verkehrsunternehmens.

VRR

696 Heiligabend 2019

Haltestellen		Abfahrtszeiten							
Graf-Wilhelm-Platz (Bstg 2b)	ab	**5**.11	**6**.11	**7**.11	**8**.15	**9**.15		**16**.15	**17**.15
Birkerstraße		12	12	12	16	16		16	16
Dickenbusch		13	13	13	17	17		17	17
Worringer Straße		14	14	14	18	18		18	18
Stübchen		15	15	15	19	20	alle	20	20
Fontanestraße		16	16	16	20	22	30	22	22
Gläßnerstraße		17	17	17	21	23	Min.	23	23
Hossenhaus		18	18	18	22	24		24	24
Eggenweg		19	19	19	23	25		25	25
Obenkatternberg		20	20	20	24	26		26	26
Untenkatternberg	an	**5**.22	**6**.22	**7**.22	**8**.26	**9**.28		**16**.28	**17**.28

696 Heiligabend 2019

Haltestellen		Abfahrtszeiten							
Untenkatternberg	ab	**5**.24	**6**.24	**7**.24	**8**.28	**9**.28		**16**.28	**17**.28
Obenkatternberg		25	25	25	29	29		29	29
Eggenweg		26	26	26	30	30		30	30
Hossenhaus		27	27	27	31	31		31	31
Gläßnerstraße		28	28	28	32	32	alle	32	32
Fontanestraße		29	29	29	33	33	30	33	33
Stübchen		30	30	30	34	35	Min.	35	35
Worringer Straße		31	31	31	35	36		36	36
Dickenbusch		32	32	32	36	37		37	37
Birkerstraße		33	33	33	37	39		39	39
Graf-Wilhelm-Platz (Bstg 3a)	an	**5**.35	**6**.35	**7**.35	**8**.39	**9**.41		**16**.41	**17**.41

SchokoTicket

Das Aboticket für Schüler.

Noch Fragen? Klick **www.vrr.de**

VRR

697

Heiligabend 2019

Haltestellen		Abfahrtszeiten
Graf-Wilhelm-Platz (Bstg 2c)	ab	**Planmäßiger Linienverkehr nach dem gültigen**
Entenpfuhl		
Werwolf		**Samstagsfahrplan**
Bf.- Mitte/P&R (Bstg 5)		
Irlen		
Gasstraße		**Die letze Fahrt von Graf-Wilhelm-Platz nach Rüden**
Brühl		
Wittenberg		**und zurück findet nicht statt.**
Höhscheid	ab	
Eichenstraße		
Vockert		
Börsenstraße		
Höfchen		
Lacher Straße		
Schule Widdert		
Widderter Straße		
Mühlenberg		
Friedrichstal		
Rüden	an	



Verbundweit gültig!
Rund um die Uhr.

www.YoungTicketPLUS.de

VRR

698 Heiligabend 2019

Haltestellen		Abfahrtszeiten					
Graf-Wilhelm-Platz (Bstg 3a)	ab	**5**.40	**6**.40	**7**.40	**8**.40		**17**.10
Mühlenplatz (Bstg 1)		41	41	41	41	alle	11
Wupperstraße		43	43	43	43	30	13
Bleichstraße		45	45	45	45	Min.	15
Küppersfeld		47	47	47	47		17
Siedlung Kannenhof	an	**5**.48	**6**.48	**7**.48	**8**.48		**17**.18

Weitere Abfahrten siehe NE 28 und TaxiBus TB 698

698 Heiligabend 2019

Haltestellen		Abfahrtszeiten					
Siedlung Kannenhof	ab	**5**.48		**8**.48	**9**.18		**17**.18
Küppersfeld		49	alle	49	19	alle	19
Bleichstraße		50	60	50	20	30	20
Wupperstraße		52	Min.	52	23	Min.	23
Mühlenplatz (Bstg 3)		54		54	27		27
Graf-Wilhelm-Platz	an	**5**.55		**8**.55	**9**.28		**17**.28

Weitere Abfahrten siehe NE 28 und TaxiBus TB 698

TAXIBUS **TB 698**

Heiligabend 2019

Haltestellen	Abfahrtszeiten		
	TB	TB	TB
Siedlung Kannenhof	**12**.22	**14**.22	**15**.22
Küppersfeld	E23	E23	E23
Alexander-Coppel-Gesamtschule	24	24	24
Altenbau	26	26	26
Papiermühle	**12**.29	**14**.29	**15**.29

TB = Bestellzeiten für TaxiBus mindestens 30 Minuten vor Abfahrt erforderlich Mo. - Sa. 6:30 Uhr bis 21:30 Uhr u. So./Feiertag 9:30 Uhr bis 19:00 Uhr. TaxiBus Tel.: 0212/295-2345.
E = hält nur zum Einsteigen

TAXIBUS **TB 698**

Heiligabend 2019

Haltestellen	Abfahrtszeiten		
	TB	TB	TB
Papiermühle	**12**.12	**14**.12	**15**.12
Altenbau	14	14	14
Alexander-Coppel-Gesamtschule	15	15	15
Küppersfeld	A16	A16	A16
Siedlung Kannenhof	**12**.17	**14**.17	**15**.17

TB = Bestellzeiten für TaxiBus mindestens 30 Minuten vor Abfahrt erforderlich Mo. - Sa. 6:30 Uhr bis 21:30 Uhr u. So./Feiertag 9:30 Uhr bis 19:00 Uhr. TaxiBus Tel.: 0212/295-2345.
A = hält nur zum Aussteigen

699

Heiligabend 2019

Haltestellen	Abfahrtszeiten					
Graf-Wilhelm-Platz (Bstg 2c)	**9**.20	**12**.20	**13**.11			
Birkerstraße	21	21	12			
Grünewald	24	24	15			
Technologiezentrum	25	25	16			
Weeger Hof	27	27	18			
Erfer Straße	28	28	19			
Lindenhof	29	29	20			
Höhscheid	31	31	22	**13**.57	**14**.15	
Hingenberg	32	32	23	58	16	
Höhscheid - Brockenberg	33	33	24	59	17	
Mittelhöhscheid	34	34	25	**14**.00	18	
Untenhöhscheid	35	35	26	01	19	
Kohlsberg	**9**.36	**12**.36	**13**.27	**14**.02	**14**.20	

699

Heiligabend 2019

Haltestellen	Abfahrtszeiten				
Kohlsberg	**9**.39	**12**.40	**13**.30	**14**.07	**14**.24
Untenhöhscheid	40	41	31	08	25
Mittelhöhscheid	41	42	32	09	26
Höhscheid - Brockenberg	42	43	33	10	27
Hingenberg	43	44	34	11	28
Höhscheid	44	45	**13**.35	**14**.12	**14**.29
Lindenhof	45	46			
Erfer Straße	46	47			
Weeger Hof	47	48			
Technologiezentrum	48	49			
Grünewald	50	51			
Birkerstraße	52	53			
Graf-Wilhelm-Platz (Bstg 1b)	**9**.54	**12**.55			

699

Kohlsberg - Höhscheid - Graf-Wilhelm-Platz

699

Heiligabend 2019

NE 21

Heiligabend 2019

Haltestellen		Abfahrtszeiten			
Graf-Wilhelm-Platz (Bstg 1a)	ab	**22**.30	**23**.30	**0**.30	**1**.30
Mühlenplatz (Bstg 1)		31	31	31	31
Rathaus (Bstg 2)		33	33	33	33
Freiligrathstraße		35	35	35	35
Mangenberg		37	37	37	37
Lehner Straße		38	38	38	38
Dingshaus		39	39	39	39
Stadtwerke		40	40	40	40
Altenberger Weg		41	41	41	41
Limminghofen		42	42	42	42
Industriemuseum		43	43	43	43
Erholungstraße		44	44	44	44
Hammertal		45	45	45	45
Merscheid		46	46	46	46
Cobra		47	47	47	47
Ohligs Rathaus		48	48	48	48
Hauptbahnhof Ⓢ		50	50	50	50
Weststraße		51	51	51	51
Ohligs Markt		52	52	52	52
Bogenstraße		53	53	53	53
Schützenplatz		55	55	55	55
Hauptbahnhof Ⓢ	an	**22**.58	**23**.58	**0**.58	**1**.58

Heiligabend 2019

Haltestellen		Abfahrtszeiten			
Hauptbahnhof Ⓢ	ab	**23**.00	**0**.00	**1**.00	**2**.00
Agentur für Arbeit		01	01	01	01
Ohligs Rathaus		02	02	02	02
Cobra		03	03	03	03
Merscheid		05	05	05	05
Hammertal		06	06	06	06
Erholungstraße		07	07	07	07
Industriemuseum		08	08	08	08
Limminghofen		09	09	09	09
Altenberger Weg		10	10	10	10
Stadtwerke		11	11	11	11
Dingshaus		12	12	12	12
Lehner Straße		13	13	13	13
Mangenberg		15	15	15	15
Freiligrathstraße		16	16	16	16
Rathaus (Bstg 3)		18	18	18	18
Mühlenplatz (Bstg 4)		20	20	20	20
Graf-Wilhelm-Platz	an	**23**.21	**0**.21	**1**.21	**2**.21

NE21

Hauptbahnhof Ⓢ - Merscheid
Graf-Wilhelm-Platz

NE21

Heiligabend 2019

Heiligabend 2019

Haltestellen		Abfahrtszeiten			
Graf-Wilhelm-Platz (Bstg 1a)	ab	**22**.30	**23**.30	**0**.30	**1**.30
Mühlenplatz (Bstg 1)		31	31	31	31
Rathaus (Bstg 2)		33	33	33	33
Scheidter Straße		35	35	35	35
Behringstraße		36	36	36	36
Klinikum		37	37	37	37
Vogelsang		38	38	38	38
Heresbachstraße		39	39	39	39
Eckstumpf		40	40	40	40
Hartmannstraße		41	41	41	41
Fuhrstraße		42	42	42	42
Westersburg		43	43	43	43
Wittkuller Straße		44	44	44	44
Holbeinstraße		45	45	45	45
Wald Bahnhof		46	46	46	46
Wald Mitte/Stadtpark		47	47	47	47
Wald Kirche (Bstg 2)		49	49	49	49
Spitzwegstraße		50	50	50	50
Obere Weyerstraße		51	51	51	51
Weyer		52	52	52	52
Albert-Schweitzer-Schule		53	53	53	53
Röntgenstraße		54	54	54	54
Kronprinz		55	55	55	55
Schleifersberg		56	56	56	56
Kullen		57	57	57	57
Rennpatt		58	58	58	58
Hauptbahnhof S	an	**22**.59	**23**.59	**0**.59	**1**.59

NE 22

Heiligabend 2019

Haltestellen		Abfahrtszeiten			
Hauptbahnhof Ⓢ	ab	**23**.00	**0**.00	**1**.00	**2**.00
Rennpatt		01	01	01	01
Kullen		02	02	02	02
Schleifersberg		03	03	03	03
Kronprinz		04	04	04	04
Röntgenstraße		05	05	05	05
Albert-Schweitzer-Schule		06	06	06	06
Weyer		07	07	07	07
Obere Weyerstraße		08	08	08	08
Spitzwegstraße		09	09	09	09
Wald Kirche (Bstg 1)		10	10	10	10
Wald Mitte/Stadtpark		12	12	12	12
Henshauser Straße		13	13	13	13
Wittkuller Straße		14	14	14	14
Westersburg		15	15	15	15
Fuhrstraße		16	16	16	16
Hartmannstraße		17	17	17	17
Eckstumpf		18	18	18	18
Heresbachstraße		19	19	19	19
Vogelsang		20	20	20	20
Klinikum		21	21	21	21
Behringstraße		22	22	22	22
Wernerstraße		23	23	23	23
Rathaus (Bstg 3)		24	24	24	24
Mühlenplatz (Bstg 4)		26	26	26	26
Graf-Wilhelm-Platz	an	**23**.27	**0**.27	**1**.27	**2**.27

NE 23

Heiligabend 2019

Haltestellen		Abfahrtszeiten			
Solingen Krahenhöhe	ab	**22**.41	**23**.41	**0**.41	**1**.41
- Hacketäuerstraße		43	43	43	43
- Meigen		44	44	44	44
- Klingenstraße		46	46	46	46
- Theodor-Heuss-Schule		48	48	48	48
- Bf.- Mitte/P&R Ⓢ (Bstg 2)		49	49	49	49
- Werwolf		50	50	50	50
- Graf-Wilhelm-Platz (Bstg 1b)	an	**22**.53	**23**.53	**0**.53	**1**.53
- Graf-Wilhelm-Platz (Bstg 1b)	ab	**22**.30	**23**.30	**0**.30	**1**.30
- Mühlenplatz (Bstg 1)		31	31	31	31
- Rathaus (Bstg 2)		33	33	33	33
- Unionstraße		36	36	36	36
- Wasserturm		37	37	37	37
- Central		38	38	38	38
- Obenflachsberg		40	40	40	40
- Ketzberg		41	41	41	41
- Dycker Straße		42	42	42	42
- Obere Holzstraße		43	43	43	43
- Eugen-Maurer-Haus/ZDS		44	44	44	44
- Schulstraße		45	45	45	45
- Gerberstraße		46	46	46	46
- Abteiweg		48	48	48	48
- Heiliger Born		49	49	49	49
W-tal Roßkamper Str. (Bstg 3)		52	52	52	52
- Am Halben Berg		53	53	53	53
- Dillenburg		54	54	54	54
- Vohwinkel Schweb. (Bstg 5)		55	55	55	55
- Lienhardplatz		57	57	57	57
- Vohwinkel Bf Ⓢ (Bstg 5)	an	**22**.58	**23**.58	**0**.58	**1**.58

Heiligabend 2019

Haltestellen		Abfahrtszeiten				
W-tal Vohwinkel Bf Ⓢ (Bstg 5)	ab		**23**.09	**0**.09	**1**.09	**2**.09
- Lienhardplatz			10	10	10	10
- Vohwinkel Schweb. (Bstg 6)			12	12	12	12
- Dillenburg			14	14	14	14
- Am Halben Berg			15	15	15	15
- Roßkamper Straße (Bstg 4)			16	16	16	16
Solingen Dt. Klingenmuseum			17	17	17	17
- Gräfrath			18	18	18	18
- Bergerbrühl			19	19	19	19
- Obenflachsberg			20	20	20	20
- Central			21	21	21	21
- Wasserturm			22	22	22	22
- Unionstraße			23	23	23	23
- Wernerstraße			24	24	24	24
- Rathaus (Bstg 3)			25	25	25	25
- Mühlenplatz (Bstg 4)			27	27	27	27
- Graf-Wilhelm-Platz (Bstg 5)	an		**23**.28	**0**.28	**1**.28	**2**.28
- Graf-Wilhelm-Platz (Bstg 5)	ab	**22**.30	**23**.30	**0**.30	**1**.30	
- Entenpfuhl		31	31	31	31	
- Werwolf		33	33	33	33	
- Bf.- Mitte/P&R Ⓢ (Bstg 1)		34	34	34	34	
- Felder Straße		35	35	35	35	
- Bülowstraße		36	36	36	36	
- Dorp		37	37	37	37	
- Ritterstraße		38	38	38	38	
- Schule Krahenhöhe		38	38	38	38	
- Krahenhöhe		**22**.39	**23**.39	**0**.39	**1**.39	

NE 24

Heiligabend 2019

Haltestellen		Abfahrtszeiten			
Schule Widdert	ab	**22**.41	**23**.41	**0**.41	**1**.41
Lacher Straße		42	42	42	42
Höfchen		43	43	43	43
Börsenstraße		44	44	44	44
Vockert		45	45	45	45
Eichenstraße		46	46	46	46
Kiebitzweg		47	47	47	47
Schlicker Weg		48	48	48	48
Steinenhaus		49	49	49	49
Meisenburg		50	50	50	50
Balkhauser Weg		51	51	51	51
Hästen	ab	**22**.52	**23**.52	**0**.52	**1**.52
Balkhauser Weg		53	53	53	53
Meisenburg		54	54	54	54
Steinenhaus		55	55	55	55
Bülowplatz		56	56	56	56
Bismarckplatz		57	57	57	57
Rathausstraße		58	58	58	58
Bf.- Mitte/P&R Ⓢ (Bstg 2)		59	59	59	59
Werwolf		**23**.00	**0**.00	**1**.00	**2**.00
Entenpfuhl		02	02	02	02
Graf-Wilhelm-Platz (Bstg 1b)	an	**23**.03	**0**.03	**1**.03	**2**.03
Graf-Wilhelm-Platz (Bstg 1b)	ab	**23**.03	**0**.03	**1**.03	
Mühlenplatz (Bstg 1)		04	04	04	
Rathaus (Bstg 1)		06	06	06	
Sudetenstraße		07	07	07	
Stöckerberg		08	08	08	
Margaretenstraße		09	09	09	
Erbenhäuschen		10	10	10	
Rolandstraße		11	11	11	
Hasselstraße	an	**23**.12	**0**.12	**1**.12	

NE24

Schule Widdert - Hästen - Bülowplatz - Bf.-Mitte - Graf-Wilh.-Platz - Hasselstraße

NE24

Heiligabend 2019

Haltestellen		Abfahrtszeiten			
Hasselstraße	ab		**23**.13	**0**.13	**1**.13
Rolandstraße			14	14	14
Erbenhäuschen			15	15	15
Margaretenstraße			16	16	16
Stöckerberg			17	17	17
Sudetenstraße			18	18	18
Rathaus (Bstg 3)			20	20	20
Mühlenplatz (Bstg 4)			22	22	22
Graf-Wilhelm-Platz (Bstg 5)	an		**23**.23	**0**.23	**1**.23
Graf-Wilhelm-Platz (Bstg 5)	ab	**22**.30	**23**.30	**0**.30	**1**.30
Entenpfuhl		31	31	31	31
Werwolf		32	32	32	32
Bf.- Mitte/P&R Ⓢ (Bstg 5)		33	33	33	33
Irlen		34	34	34	34
Gasstraße		35	35	35	35
Brühl		35	35	35	35
Wittenberg		36	36	36	36
Eichenstraße		37	37	37	37
Vockert		38	38	38	38
Börsenstraße		39	39	39	39
Höfchen		40	40	40	40
Lacher Straße		40	40	40	40
Schule Widdert	an	**22**.41	**23**.41	**0**.41	**1**.41

Heiligabend 2019

Haltestellen	Abfahrtszeiten						
Graf-Wilhelm-Platz (Bstg 4)	**22**.30	**23**.06	**23**.30	**0**.06	**0**.30	**1**.06	**1**.30
Birkerstraße	31	**23**.07	31	**0**.07	31	**1**.07	31
Bergstraße	33	⟩	33	⟩	33	⟩	33
Peter-Hahn-Weg	34	⟩	34	⟩	34	⟩	34
Klingenhalle	35	⟩	35	⟩	35	⟩	35
August-Dicke-Straße	36	⟩	36	⟩	36	⟩	36
Damaschkestraße	37	⟩	37	⟩	37	⟩	37
Kotten	39	⟩	39	⟩	39	⟩	39
Geilenberg	40	⟩	40	⟩	40	⟩	40
Hoffnung	41	⟩	41	⟩	41	⟩	41
Schmalzgrube	42	⟩	42	⟩	42	⟩	42
Straßen	43	⟩	43	⟩	43	⟩	43
Jammertal	44	⟩	44	⟩	44	⟩	44
Steinendorf	45	⟩	45	⟩	45	⟩	45
Siebels	46	⟩	46	⟩	46	⟩	46
Aufderhöhe (Bstg 4)	48	⟩	48	⟩	48	⟩	48
Siebels	50	⟩	50	⟩	50	⟩	50
Wiefeldicker Straße	51	⟩	51	⟩	51	⟩	51
Neu-Löhdorf	52	⟩	52	⟩	52	⟩	52
Riefnacken	53	⟩	53	⟩	53	⟩	53
Virchowstraße	54	⟩	54	⟩	54	⟩	54
Hauptbahnhof Ⓢ	**22**.57	⟩	**23**.57	⟩	**0**.57	⟩	**1**.57
Grünewald		**23**.08		**0**.08		**1**.08	
Technologiezentrum		09		09		09	
Weeger Hof		10		10		10	
Erfer Straße		11		11		11	
Lindenhof		12		12		12	
Höhscheid an		**23**.13		**0**.13		**1**.13	

Heiligabend 2019

Haltestellen		Abfahrtszeiten				
Hauptbahnhof Ⓢ	ab	**23**.00	**0**.00	**1**.00	**2**.00	
Virchowstraße		02	02	02	02	
Scheffelstraße		03	03	03	03	
Uhlandstraße		04	04	04	04	
Auenberg		05	05	05	05	
Börkhaus		07	07	07	07	
Höher Heide		09	09	09	09	
Aufderhöhe (Bstg 4)		10	10	10	10	
Siebels		12	12	12	12	
Steinendorf		13	13	13	13	
Jammertal		14	14	14	14	
Straßen		15	15	15	15	
Schmalzgrube		16	16	16	16	
Hoffnung		17	17	17	17	
Geilenberg		18	18	18	18	
Kotten		19	19	19	19	
Stahlstraße		20	20	20	20	
Wilhelmshöhe		21	21	21	21	
Mangenberg		22	22	22	22	
Freiligrathstraße		23	23	23	23	
Rathaus (Bstg 3)		25	25	25	25	
Mühlenplatz (Bstg 4)		**23**.27	**0**.27	**1**.27	**2**.27	
Höhscheid	ab	〉	**23**.14	**0**.14	**1**.14	〉
Lindenhof		〉	15	15	15	〉
Erfer Straße		〉	16	16	16	〉
Weeger Hof		〉	17	17	17	〉
Technologiezentrum		〉	18	18	18	〉
Grünewald		〉	19	19	19	〉
Birkerstraße		〉	**23**.20	**0**.20	**1**.20	〉
Graf-Wilhelm-Platz (Bstg 5)	an	**23**.28	〉	**0**.28	〉	**1**.28	〉	**2**.28
Graf-Wilhelm-Platz (Bstg 1c)	an		**23**.21		**0**.21		**1**.21	

NE28 Heiligabend 2019

Haltestellen		Abfahrtszeiten		
Graf-Wilhelm-Platz (Bstg 1b)	ab	**22**.54	**23**.54	**0**.54
Mühlenplatz (Bstg 1)		55	55	55
Wupperstraße		57	57	57
Bleichstraße		58	58	58
Küppersfeld		59	59	59
Siedlung Kannenhof	an	**23**.00	**0**.00	**1**.00

NE28 Heiligabend 2019

Haltestellen		Abfahrtszeiten		
Siedlung Kannenhof	ab	**23**.00	**0**.00	**1**.00
Küppersfeld		01	01	01
Bleichstraße		02	02	02
Wupperstraße		03	03	03
Mühlenplatz (Bstg 4)		05	05	05
Graf-Wilhelm-Platz (Bstg 2c)	an	**23**.06	**0**.06	**1**.06

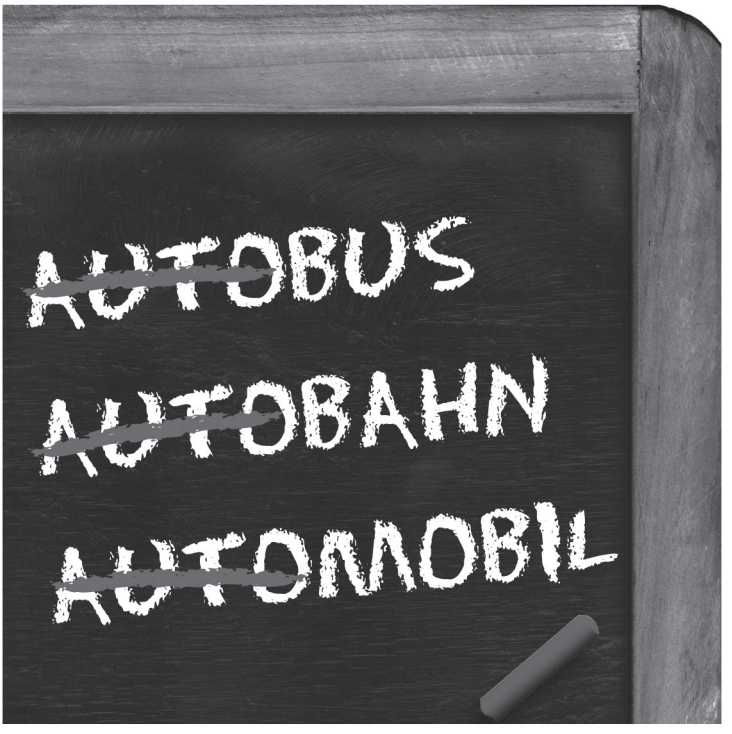

Aus Freude am Sparen.

- schnell, bequem und stressfrei ans Ziel
- schont Umwelt und Geldbörse

Mehr Infos unter **www.vrr.de**

VRR

1. Weihnachtstag 2019 und Neujahr 2020

Haltestellen		Abfahrtszeiten																			
Hästen	ab			**9**.47	**10**.17		**11**.17	**11**.44		**12**.14	alle	**18**.44	**19**.17	**19**.47		**22**.47	**23**.17
Balkhauser Weg				48	18		18	45		15	30	45	18	48		48	18
Meisenburg				49	19		19	46		16	Min.	46	19	49		49	19
Steinenhaus				50	20		20	47		17		47	20	50		50	20
Bülowplatz				51	21		21	48	**12**.03	18		48	21	51		51	21
Bismarckplatz				52	22		22	49	04	19		49	22	52		52	22
Rathausstraße				53	23		23	50	05	20		50	23	53		53	23
Bf.- Mitte/P&R Ⓢ (Bstg 2)				54	24		24	51	06	21		51	24	54		54	24
Werwolf				55	25		25	53	08	23		53	25	55		55	25
Entenpfuhl				57	27		27	55	10	25		55	27	57		57	27
Graf-Wilhelm-Platz (Bstg 1a)	an			**9**.58	**10**.28		**11**.28	**11**.56	**12**.11	**12**.26		**18**.56	**19**.28	**19**.58		**22**.58	**23**.28
Graf-Wilhelm-Platz (Bstg 1a)	ab	**9**.00	**9**.30	**10**.00	**10**.30		**11**.30	**11**.57	**12**.12	**12**.27		**18**.57	**19**.30	**20**.00		**23**.00	**23**.28
Mühlenplatz (Bstg 1)		01	31	01	31	usw.	31	58	13	28		58	31	01	alle	01	29
Rathaus (Bstg 2)		03	33	03	33	bis	33	**12**.01	16	31		**19**.01	33	03	30	03	31
Freiligrathstraße		05	35	05	35		35	03	18	33	alle	03	35	05	Min.	05	33
Mangenberg		07	37	07	37		37	05	20	35	15	05	37	07		07	**23**.35
Lehner Straße		08	38	08	38		38	07	22	37	Min.	07	38	08		08	
Dingshaus		09	39	09	39		39	08	23	38		08	39	09		09	
Stadtwerke		10	40	10	40		40	09	24	39		09	40	10		10	
Altenberger Weg		11	41	11	41		41	10	25	40		10	41	11		11	
Limminghofen		12	42	12	42		42	11	26	41		11	42	12		12	
Industriemuseum		13	43	13	43		43	12	27	42		12	43	13		13	
Erholungstraße	ab	**9**.14	**9**.44	**10**.14	**10**.44		**11**.44	**12**.13	**12**.28	**12**.43		**19**.13	**19**.44	**20**.14		**23**.14	
Hammertal		15	45	15	45		45	14	29	44		14	45	15		15	
Merscheid		16	46	16	46		46	15	30	45		15	46	16		16	
Cobra		17	47	17	47		47	16	31	46		16	47	17		17	
Ohligs Rathaus		18	48	18	48		48	17	32	47		17	48	18		18	
Hauptbahnhof Ⓢ	an	**9**.20	**9**.50	**10**.20	**10**.50		**11**.50	**12**.20	**12**.35	**12**.50		**19**.20	**19**.50	**20**.20		**23**.20	

Weitere Abfahrten siehe NE 21 / 24

681

Hästen - Bahnhof-Mitte -
Graf-Wilhelm-Platz - Merscheid -
Hauptbahnhof Ⓢ

681

1. Weihnachtstag 2019 und Neujahr 2020

Haltestellen		Abfahrtszeiten																		
Hauptbahnhof Ⓢ	ab		**9**.37	**10**.07		**11**.07		**11**.37		**12**.07		**12**.30	**12**.45	**13**.00						
Agentur für Arbeit			38	08		08		38		08		32	47	02						
Ohligs Rathaus			39	09		09		39		09		33	48	03						
Cobra			40	10		10		40		10		34	49	04						
Merscheid			42	12		12		42		12		36	51	06						
Hammertal			43	13		13		43		13		37	52	07						
Erholungstraße			44	14		14		44		14		38	53	08						
Industriemuseum			45	15		15		45		15		39	54	09						
Limminghofen			46	16		16		46		16		40	55	10						
Altenberger Weg			47	17		17		47		17		41	56	11						
Stadtwerke			48	18		18		48		18		42	57	12						
Dingshaus			49	19		19		49		19		43	58	13	alle					
Lehner Straße			50	20		20		50		20		44	59	14	15					
Mangenberg		**9**.24	52	22	usw.	22	**11**.34	52	**11**.59	22	**12**.36	46	**13**.01	16	Min.					
Freiligrathstraße		25	53	23	bis	23	35	53	**12**.00	23	37	48	03	18						
Rathaus (Bstg 4)		27	55	25		25	37	55	02	25	39	50	05	20						
Mühlenplatz (Bstg 4)		29	57	27		27	39	57	04	27	41	53	08	23						
Graf-Wilhelm-Platz (Bstg 5)	an	**9**.30	**10**.00	**10**.30		**11**.30	**11**.39	**12**.00	**12**.04	**12**.30	**12**.41	**12**.55	**13**.10	**13**.25						
Graf-Wilhelm-Platz (Bstg 5)	ab	**9**.30	**10**.00	**10**.30		**11**.30	**11**.39	**12**.00	**12**.04	**12**.30	**12**.41	**12**.55	**13**.10	**13**.25						
Entenpfuhl		31	01	31		31	40	01	05	31	42	56	11	26						
Werwolf		32	02	32		32	41	02	06	32	43	58	13	28						
Bf.- Mitte/P&R Ⓢ (Bstg 3)		33	03	33		33	42	03	07	33	44	59	14	29						
Rathausstraße		34	04	34		34	43	04	08	34	45	**13**.00	15	30						
Bismarckplatz		35	05	35		35	44	05	09	35	46	01	16	31						
Bülowplatz		37	07	37		37	**11**.46	07	**12**.11	37	**12**.48	03	**13**.18	33						
Steinenhaus		38	08	38		38		08		38		04		34	alle					
Meisenburg		39	09	39		39		09		39		05		35	30					
Balkhauser Weg		40	10	40		40		10		40		06		36	Min.					
Hästen	an	**9**.41	**10**.11	**10**.41		**11**.41		**12**.11		**12**.41		**13**.07		**13**.37						

Weitere Abfahrten siehe NE 21 / 24

Weihnachten-Neujahr

weiter nach dem gültigen Sonntagsfahrplan

681

Hauptbahnhof Ⓢ - Merscheid
- Graf-Wilhelm-Platz
- Bahnhof-Mitte - Hästen

681

682

1. Weihnachtstag 2019 und Neujahr 2020

Haltestellen		Abfahrtszeiten																			
Höhscheid - Brockenberg	ab			**9**.48		**11**.18	**11**.44		**18**.44	**18**.47	**19**.18	**19**.48	**20**.18	**20**.25	**20**.48		**22**.48	**23**.18			
Hingenberg				49		19	45		45	48	19	49	19	26	49		49	19			
Höhscheid				50		20	46		46	49	20	50	20	27	50		50	20			
Lindenhof				51		21	47		47	50	21	51	21	28	51		51	21			
Erfer Straße				52		22	48		48	51	22	52	22	29	52		52	22			
Weeger Hof				53		23	49		49	52	23	53	23	30	53		53	23			
Technologiezentrum				54		24	50		50	53	24	54	24	31	54		54	24			
Grünewald				55		25	52		52	55	25	55	25	32	55		55	25			
Birkerstraße		**8**.58	**9**.28	56		26	54		54	57	26	56	26	33	56		56	26			
Graf-Wilhelm-Platz (Bstg 1a)	an	**9**.00	**9**.30	**9**.58		**11**.28	**11**.56		**18**.56	**18**.59	**19**.28	**19**.58	**20**.28	**20**.35	**20**.58		**22**.58	**23**.28			
Graf-Wilhelm-Platz (Bstg 1a)	ab	**9**.00	**9**.30	**10**.00		**11**.30	**11**.57		**18**.57	**18**.59	**19**.30	**20**.00	**20**.30	**20**.35	**21**.00		**23**.00	**23**.28			
Mühlenplatz (Bstg 1)		01	31	01		31	58		58	**19**.00	31	01	31	36	01		01	29			
Rathaus (Bstg 1)		03	33	03		33	**12**.01		**19**.01	**19**.03	33	03	33	**20**.38	03		03	**23**.31			
Wernerstraße		05	35	05		35	03		03		35	05	35		05		05				
Unionstraße		06	36	06		36	04		04		36	06	36		06		06				
Wasserturm		07	37	07	alle	37	05	alle	05		37	07	37		07	alle	07				
Central		08	38	08	30	38	07	15	07		38	08	38		08	30	08				
Foche		09	39	09	Min.	39	08	Min.	08		39	09	39		09	Min.	09				
Heresbachstraße		11	41	11		41	10		10		41	11	41		11		11				
Demmeltrath		12	42	12		42	11		11		42	12	42		12		12				
Wald Bahnhof		13	43	13		43	12		12		43	13	43		13		13				
Wald Mitte/Stadtpark		14	44	14		44	13		13		44	14	44		14		14				
Wald Kirche (Bstg 2)		16	46	16		46	15		15		46	16	46		16		16				
Spitzwegstraße		17	47	17		47	16		16		47	17	47		17		17				
Obere Weyerstraße		18	48	18		48	17		17		48	18	48		18		18				
Weyer		19	49	19		49	19		19		49	19	49		19		19				
Albert-Schweitzer-Schule		20	50	20		50	20		20		50	20	50		20		20				
Röntgenstraße		21	51	21		51	21		21		51	21	51		21		21				
Kronprinz		22	52	22		52	22		22		52	22	52		22		22				
Schleifersberg		23	53	23		53	23		23		53	23	53		23		23				
Kullen		24	54	24		54	24		24		54	24	54		24		24				
Rennpatt		25	55	25		55	25		25		55	25	55		25		25				
Hauptbahnhof Ⓢ	an	**9**.26	**9**.56	**10**.26		**11**.56	**12**.27		**19**.27		**19**.56	**20**.26	**20**.56		**21**.26		**23**.26				

weitere Abfahrten siehe NE 22 / 25

682

1. Weihnachtstag 2019 und Neujahr 2020

Haltestellen		Abfahrtszeiten												
Hauptbahnhof Ⓢ	ab		**9**.30		**11**.00		**11**.30		**12**.00			**12**.21		
Rennpatt			33		03		33		03			24		
Kullen			34		04		34		04			25		
Schleifersberg			35		05		35		05			26		
Kronprinz			36		06		36		06			27		
Röntgenstraße			37		07		37		07			28		
Albert-Schweitzer-Schule			38		08		38		08			29		
Weyer			39		09		39		09			30		
Obere Weyerstraße			40		10		40		10			31		
Spitzwegstraße			41		11		41		11			32		
Wald Kirche (Bstg 1)			42		12		42		12			34		
Wald Mitte/Stadtpark			44		14		44		14			36		
Wald Bahnhof			45		15		45		15			37		
Demmeltrath			46		16		46		16			38		
Heresbachstraße			48	alle	18		48		18			40	alle	**weiter nach dem**
Foche			49	30	19		49		19			42	15	
Central			51	Min.	21		51		21			44	Min.	**gültigen Sonntagsfahrplan**
Wasserturm			52		22		52		22			46		
Unionstraße			53		23		53		23			47		
Wernerstraße			54		24		54		24			49		
Rathaus (Bstg 4)		**9**.27	55		25	**11**.37	55	**12**.02	25	**12**.31	**12**.37	50		
Mühlenplatz (Bstg 4)		29	57		27	39	57	04	27	34	40	53		
Graf-Wilhelm-Platz (Bstg 4)	an	**9**.30	**9**.58		**11**.28	**11**.40	**11**.58	**12**.05	**12**.28	**12**.35	**12**.41	**12**.54		
Graf-Wilhelm-Platz (Bstg 4)	ab	**9**.30	**10**.00		**11**.30	**11**.40	**12**.00	**12**.05	**12**.30	**12**.35	**12**.41	**12**.55		
Grünewald		33	03		33	43	03	08	33	39	45	59		
Technologiezentrum		34	04		34	44	04	09	34	40	46	**13**.00		
Weeger Hof		35	05		35	45	05	10	35	42	48	02		
Erfer Straße		36	06		36	46	06	11	36	43	49	03		
Lindenhof		37	07		37	47	07	12	37	44	50	04		
Höhscheid		38	08		38	48	08	13	38	46	52	06		
Hingenberg		39	09		39	49	09	14	39	47	53	07		
Höhscheid - Brockenberg	an	**9**.40	**10**.10		**11**.40	**11**.50	**12**.10	**12**.15	**12**.40	**12**.48	**12**.54	**13**.08		

weitere Abfahrten siehe NE 22 / 25

Weihnachten-Neujahr

682

Hauptbahnhof Ⓢ - Wald Kirche
- Central - Graf-Wilhelm-Platz
- Höhscheid-Brockenberg

682

683

1. Weihnachtstag 2019 und Neujahr 2020

Haltestellen		Abfahrtszeiten													
				V	V		V	V	V						
Solingen-Burg Brücke	ab			9.32	10.02		11.32	11.58	12.28						
- Burg Rathaus				≀	≀		≀	≀	≀						
- Burg Aue				≀	≀		≀	≀	≀						
- Burg Schule				≀	≀		≀	≀	≀						
- Burg Seilbahn				9.33	10.03		11.33	11.59	12.29						
- Dorperhof				38	08		38	12.04	34						
- Wieden				39	09		39	05	35						
- Schleife Krahenhöhe				9.40	10.10		11.40	12.07	12.37						
- Schleife Krahenhöhe					9.47	10.17		11.43		12.13			12.43		
- Krahenhöhe					48	18		44		14			44		
- Schule Krahenhöhe					49	19		45		15			45		
- Ritterstraße					50	20		46		16			46		
- Bülowstraße					52	22		48		18			48		
- Felder Straße					53	23		49		19			49		
- Bf.- Mitte/P&R S (Bstg 2)					54	24	usw.	51		21			51		
- Werwolf					55	25	bis	53		23			53		
- Graf-Wilhelm-Platz (Bstg 1b)	an				9.58	10.28		11.56		12.26			12.56		
- Graf-Wilhelm-Platz (Bstg 1b)	ab	9.00	9.30		10.00	10.30		11.57	12.12	12.27		12.42	12.57		
- Mühlenplatz (Bstg 1)		01	31		01	31		58	13	28		43	58		
- Rathaus (Bstg 1)		03	33		03	33		12.01	16	31		46	13.01		
- Unionstraße		06	36		06	36		04	19	34		49	04		
- Wasserturm		07	37		07	37		05	20	35		50	05		
- Central		08	38		08	38		07	22	37		52	07		
- Obenflachsberg		09	39		09	39		08	23	38		53	08		
- Gräfrath		11	41		11	41		10	25	40		55	10		
- Deutsches Klingenmuseum		12	42		12	42		11	26	41		56	11		
W-tal Roßkamper Str. (Bstg 3)		14	44		14	44		13	28	43		58	13		
- Dillenburg		16	46		16	46		15	30	45		13.00	15		
- Vohwinkel Schweb. (Bstg 5)		18	48		18	48		18	33	48		03	18		
- Lienhardplatz		20	50		20	50		21	36	51		06	21		
- Vohwinkel Bf S (Bstg 5)	an	9.21	9.51		10.21	10.51		12.22	12.37	12.52		13.07	13.22		

V = An der Haltestelle Schleife Krahenhöhe zur Weiterfahrt Richtung W-Vohwinkel umsteigen

weiter nach dem aktuellen Sonntagsfahrplan

60

683

Burger Bf - Krahenh. - Gr.-Wilh.-Pl. - Central - Gräfrath - W.-Vohw.-Schweb. - Vohwinkel Bf

683

683

1. Weihnachtstag 2019 und Neujahr 2020

Haltestellen	Abfahrtszeiten											
	B	B	B	B	B	B	B	B	B			
W-tal Vohwinkel Bf (Bstg 5) ab			9.32	10.02		10.32	11.02	11.32		12.02		
- Lienhardplatz			33	03		33	03	33		03		
- Vohwinkel Schweb. (Bstg 6)			35	05		35	05	35		05		
- Dillenburg			38	08		38	08	38		08		
- Roßkamper Straße (Bstg 4)			40	10		40	10	40		10		
Solingen Dt. Klingenmuseum			42	12		42	12	42		12		
- Gräfrath			43	13		43	13	43		13		
- Obenflachsberg			45	15		45	15	45		15		
- Central			47	17		47	17	47		17		
- Wasserturm			48	18		48	18	48		18		
- Unionstraße			49	19		49	19	49		19		
- Rathaus (Bstg 4)	8.57	9.27	51	21	10.49	51	21	51	12.15	21	12.35	
- Mühlenplatz (Bstg 4)	59	29	53	23	51	53	23	53	18	23	38	
- Graf-Wilhelm-Platz (Bstg 5) an	9.00	9.30	9.54	10.24	10.52	10.54	11.24	11.54	12.19	12.24	12.39	
- Graf-Wilhelm-Platz (Bstg 5) ab	9.00	9.30	10.00	10.30	10.52	11.00	11.30	12.00	12.20	12.30	12.40	
- Bf.- Mitte/P&R (Bstg 1)	03	33	03	33	55	03	33	03	24	33	44	
- Felder Straße	04	34	04	34	56	04	34	04	26	34	46	
- Bülowstraße	05	35	05	35	57	05	35	05	27	35	47	
- Ritterstraße	07	37	07	37	59	07	37	07	30	37	50	
- Schule Krahenhöhe	08	38	08	38	11.00	08	38	08	31	38	51	
- Krahenhöhe	9.09	39	09	39	11.01	09	39	09	32	39	52	
- Schleife Krahenhöhe	⌇	9.40	10.10	10.40	⌇	11.10	11.40	12.10	12.33	12.40	12.53	
- Schleife Krahenhöhe	⌇	9.47	10.17	10.47	⌇	11.17	11.47	12.15	⌇	12.45		
- Wieden	9.10	48	18	48	11.02	18	48	16		46		
- Dorperhof	11	49	19	49	03	19	49	17		47		
- Birken	12	50	20	50	04	20	50	18		48		
- Burg Seilbahn	9.16	9.54	10.24	10.54	11.08	11.24	11.54	12.22		12.52		
- Burg Schule	⌇	⌇	⌇	⌇		⌇	⌇	⌇		⌇		
- Burg Aue	⌇	⌇	⌇	⌇		⌇	⌇	⌇		⌇		
- Burg Rathaus	⌇	⌇	⌇	⌇		⌇	⌇	⌇		⌇		
- Burg Brücke an	9.17	9.55	10.25	10.55		11.25	11.55	12.24		12.54		

B = An der Haltestelle Schleife Krahenhöhe in den Pendelbus Richtung Burg umsteigen

weiter nach dem aktuellen Sonntagsfahrplan

Weihnachten-Neujahr

683

Vohwinkel Bf - W.-Vohw.-Schweb. - Gräfrath - Central - Gr.-Wilh.-Pl. - Krahenh. - Burger Bf

683

1. Weihnachtstag 2019 und Neujahr 2020

Haltestellen		Abfahrtszeiten																	
Schule Widdert	ab		**9**.45		**11**.45		**12**.11		**17**.56	**18**.07	**18**.25	**18**.34	**19**.05	**19**.45		**22**.45	**23**.14
Lacher Straße			46		46		12		57	08	26	35	06	46		46	15
Höfchen			47		47		13		58	09	27	36	07	47		47	16
Börsenstraße			48		48		14		59	10	28	37	08	48		48	17
Vockert			49		49		15		**18**.00	11	29	38	09	49		49	18
Eichenstraße			50		50		16		01	12	30	39	10	50		50	19
Wittenberg			52		52		18		03	14	32	41	12	52		52	21
Brühl			53		53		19		04	15	33	42	13	53		53	22
Gasstraße			54		54		20		05	16	34	43	14	54		54	23
Irlen			55		55		21		06	17	35	44	15	55		55	24
Bf.- Mitte/P&R Ⓢ (Bstg 4)			56	alle	56		22	alle	07	18	36	45	16	56	alle	56	25
Werwolf			57	30	57		24	15	09	20	37	46	17	57	30	57	26
Entenpfuhl			59	Min.	59		26	Min.	11	22	39	48	19	59	Min.	59	28
Graf-Wilhelm-Platz (Bstg 1b)	an		**10**.00		**12**.00		**12**.27		**18**.12	**18**.23	**18**.40	**18**.49	**19**.20	**20**.00		**23**.00	**23**.29
Graf-Wilhelm-Platz (Bstg 1b)	ab	**9**.30	**10**.00		**12**.00	**12**.12	**12**.27		**18**.12	**18**.23	**18**.42	**18**.49	**19**.20	**20**.00		**23**.00	**23**.29
Mühlenplatz (Bstg 1)		31	01		01	13	28		13	24	43	50	21	01		01	30
Rathaus (Bstg 1)		33	03		03	16	31		16	**18**.27	45	**18**.52	23	03		03	**23**.32
Sudetenstraße		34	04		04	17	32		17		46		24	04		04	
Stöckerberg		35	05		05	18	33		18		47		25	05		05	
Margaretenstraße		36	06		06	20	35		20		48		26	06		06	
Erbenhäuschen		37	07		07	21	36		21		49		27	07		07	
Rolandstraße		38	08		08	22	37		22		50		28	08		08	
Hasselstraße	an	**9**.40	**10**.10		**12**.10	**12**.24	**12**.39		**18**.24		**18**.52		**19**.30	**20**.10		**23**.10	

Weitere Abfahrten siehe NE 24

Haltestellen		Abfahrtszeiten																						
Hasselstraße	ab		**9**.48		**11**.18		**11**.48		**12**.12		**17**.57	**18**.12	**18**.30	**19**.00	**19**.30	**20**.18		**22**.48	**23**.10
Rolandstraße			49		19		49		13		58	13	31	01	31	19		49	11
Erbenhäuschen			50		20		50		14		59	14	32	02	32	20		50	12
Margaretenstraße			51		21		51		15		**18**.00	15	33	03	33	21		51	13
Stöckerberg			52		22		52		17		02	17	34	04	34	22		52	14
Sudetenstraße			53		23		53		18		03	18	35	05	35	23		53	15
Rathaus (Bstg 4)		**9**.27	55		25	**11**.36	55	**12**.07	20		05	20	37	07	37	25		55	17
Mühlenplatz (Bstg 4)		29	57		27	39	57	10	23		08	23	39	09	39	27		57	19
Graf-Wilhelm-Platz (Bstg 5)	an	**9**.30	**9**.58		**11**.28	**11**.40	**11**.58	**12**.11	**12**.24		**18**.09	**18**.25	**18**.40	**19**.10	**19**.40	**20**.28		**22**.58	**23**.20
Graf-Wilhelm-Platz (Bstg 5)	ab	**9**.30	**10**.00		**11**.30	**11**.40	**12**.00	**12**.11	**12**.25		**18**.10		**18**.40	**19**.10	**19**.42	**20**.30		**23**.00	
Entenpfuhl		31	01	alle	31	41	01	12	26	alle	11		41	11	43	31	alle	01	
Werwolf		32	02	30	32	43	02	14	28	15	13		42	12	44	32	30	02	
Bf.- Mitte/P&R Ⓢ (Bstg 5)		33	03	Min.	33	44	03	15	29	Min.	14		43	13	45	33	Min.	03	
Irlen		34	04		34	45	04	16	30		15		44	14	46	34		04	
Gasstraße		35	05		35	46	05	17	31		16		45	15	47	35		05	
Brühl		36	06		36	47	06	18	32		17		46	16	48	36		06	
Wittenberg		37	07		37	48	07	19	33		18		47	17	49	37		07	
Eichenstraße		38	08		38	50	08	21	35		20		48	18	50	38		08	
Vockert		39	09		39	51	09	22	36		21		49	19	51	39		09	
Börsenstraße		40	10		40	52	10	23	37		22		50	20	52	40		10	
Höfchen		41	11		41	53	11	24	38		23		51	21	53	41		11	
Lacher Straße		42	12		42	54	12	25	39		24		52	22	54	42		12	
Schule Widdert	an	**9**.43	**10**.13		**11**.43	**11**.55	**12**.13	**12**.26	**12**.40		**18**.25		**18**.53	**19**.23	**19**.55	**20**.43		**23**.13	

Weitere Abfahrten siehe NE 24

1. Weihnachtstag 2019 und Neujahr 2020

Haltestellen	Abfahrtszeiten											
Solingen Aufderhöhe (Bstg 4) ab	**10**.00	**11**.00	**11**.45	**12**.45		**16**.45	**17**.45	**18**.45	**20**.00		**23**.00
- Siebels	02	02	47	47		47	47	47	02		02
- Steinendorf	03	03	48	49		49	48	48	03		03
- Jammertal	04	04	49	50		50	49	49	04		04
- Straßen	05	05	50	51		51	50	50	05		05
- Schmalzgrube	06	06	51	52		52	51	51	06		06
- Hoffnung	07	07	52	53	alle	53	52	52	07	alle	07
- Geilenberg	08	08	53	54	60	54	53	53	08	60	08
- Kotten	09	09	54	55	Min.	55	54	54	09	Min.	09
- Damaschkestraße	11	11	56	57		57	56	56	11		11
- August-Dicke-Straße	12	12	57	58		58	57	57	12		12
- Klingenhalle	14	14	59	**13**.00		**17**.00	59	59	14		14
- Bergstraße	16	16	**12**.01	02		02	**18**.01	**19**.01	16		16
- Birkerstraße	18	18	03	05		05	03	03	18		18
- Graf-Wilhelm-Platz (Bstg 1a) an	**10**.20	**11**.20	**12**.05	**13**.07		**17**.07	**18**.05	**19**.05	**20**.20		**23**.20

Weitere Abfahrten siehe NE 25

685

1. Weinachtstag 2019 und Neujahr 2020

Haltestellen		Abfahrtszeiten							
Solingen Gr.-Wilh.-Pl. (Bstg 4)	ab	**9**.52	**10**.52	**11**.40		**19**.40	**20**.52	**21**.52	**22**.52
- Birkerstraße		53	53	41		41	53	53	53
- Bergstraße		55	55	43		43	55	55	55
- Peter-Hahn-Weg		56	56	44		44	56	56	56
- Klingenhalle		57	57	45		45	57	57	57
- August-Dicke-Straße		58	58	46		46	58	58	58
- Damaschkestraße		59	59	47	alle	47	59	59	59
- Kotten		**10**.01	**11**.01	49	60	49	**21**.01	**22**.01	**23**.01
- Geilenberg		02	02	50	Min.	50	02	02	02
- Hoffnung		03	03	52		52	03	03	03
- Schmalzgrube		04	04	53		53	04	04	04
- Straßen		05	05	54		54	05	05	05
- Jammertal		06	06	55		55	06	06	06
- Steinendorf		07	07	57		57	07	07	07
- Siebels		08	08	58		58	08	08	08
- Aufderhöhe (Bstg 4)	an	**10**.10	**11**.10	**12**.00		**20**.00	**21**.10	**22**.10	**23**.10

Weitere Abfahrten siehe NE 25

Weihnachten-Neujahr

685

Graf-Wilhelm-Platz
- Klingenhalle - Schmalzgrube
- Aufderhöhe

685

1. Weihnachtstag 2019 und Neujahr 2020

Haltestellen		Abfahrtszeiten									
Graf-Wilhelm-Platz (Bstg 1a)	ab	**9**.22	**10**.22	**11**.22	**12**.08		**18**.08	**19**.08	**20**.22	**21**.22	**22**.22
Mühlenplatz (Bstg 1)		23	23	23	09		09	09	23	23	23
Rathaus (Bstg 2)		25	25	25	12		12	11	25	25	25
Freiligrathstraße		27	27	27	14		14	13	27	27	27
Mangenberg		29	29	29	16		16	15	29	29	29
Wilhelmshöhe		30	30	30	17		17	16	30	30	30
Stahlstraße		31	31	31	18	alle	18	17	31	31	31
Kotten		32	32	32	19	60	19	18	32	32	32
Geilenberg		33	33	33	20	Min.	20	19	33	33	33
Hoffnung		34	34	34	22		22	20	34	34	34
Schmalzgrube		35	35	35	23		23	21	35	35	35
Straßen		36	36	36	24		24	22	36	36	36
Jammertal		37	37	37	25		25	23	37	37	37
Steinendorf		38	38	38	27		27	24	38	38	38
Siebels		39	39	39	28		28	25	39	39	39
Aufderhöhe (Bstg 4)	an	**9**.41	**10**.41	**11**.41	**12**.30		**18**.30	**19**.27	**20**.41	**21**.41	**22**.41

Weitere Abfahrten siehe NE 25

686

1. Weihnachtstag 2019 und Neujahr 2020

Haltestellen		Abfahrtszeiten								
Aufderhöhe (Bstg 4)	ab	**10**.30	**11**.15	**12**.15		**19**.15	**20**.30	**21**.30	**22**.30	**23**.10
Siebels		32	17	17		17	32	32	32	12
Steinendorf		33	18	19		19	33	33	33	13
Jammertal		34	19	20		20	34	34	34	14
Straßen		35	20	21		21	35	35	35	15
Schmalzgrube		36	21	22		22	36	36	36	16
Hoffnung		37	22	23	alle	23	37	37	37	17
Geilenberg		38	23	24	60	24	38	38	38	18
Kotten		39	24	25	Min.	25	39	39	39	19
Stahlstraße		41	26	27		27	41	41	41	21
Wilhelmshöhe		42	27	29		29	42	42	42	22
Mangenberg		44	29	31		31	44	44	44	24
Freiligrathstraße		45	30	33		33	45	45	45	25
Rathaus (Bstg 4)		47	32	35		35	47	47	47	27
Mühlenplatz (Bstg 4)		49	34	38		38	49	49	49	29
Graf-Wilhelm-Platz (Bstg 5)	an	**10**.50	**11**.35	**12**.39		**19**.39	**20**.50	**21**.50	**22**.50	**23**.30

Weitere Abfahrten siehe NE 25

Weihnachten-Neujahr

690

1. Weihnachtstag 2019 und Neujahr 2020

Haltestellen	Abfahrtszeiten											
Solingen Gr.-Wilh.-Pl. (Bstg 3c)	**10**.04	**11**.04	**12**.00	**13**.00	**14**.00	**15**.00	**16**.00	**17**.00	**18**.02	**19**.02	**20**.02	**21**.02
- Mühlenplatz (Bstg 2)	05	05	01	01	01	01	01	01	03	03	03	03
- Rathaus (Bstg 2)	07	07	04	04	04	04	04	04	05	05	05	05
- Freiligrathstraße	09	09	06	06	06	06	06	06	07	07	07	07
- Albrechtplatz	10	10	07	07	07	07	07	07	08	08	08	08
- Hecken	11	11	08	08	08	08	08	08	09	09	09	09
- Botanischer Garten	12	12	10	10	10	10	10	10	10	10	10	10
- Raffaelstraße	13	13	12	12	12	12	12	12	11	11	11	11
- Wiedenkamper Straße	14	14	14	14	14	14	14	14	12	12	12	12
- Wald Kirche (Bstg 1) an	**10**.16	**11**.16	**12**.16	**13**.16	**14**.16	**15**.16	**16**.16	**17**.16	**18**.14	**19**.14	**20**.14	**21**.14
- Wald Kirche (Bstg 1) ab	**10**.16	**11**.16	**12**.16	**13**.16	**14**.16	**15**.16	**16**.16	**17**.16	**18**.16	**19**.16	**20**.16	**21**.16
- Walder Marktplatz	17	**11**.17	17	**13**.17	17	**15**.17	17	**17**.17	17	**19**.17	17	**21**.17
- Schwindstraße	18	⟩	18	⟩	18	⟩	18	⟩	18	⟩	18	⟩
- Talblick	19	⟩	19	⟩	19	⟩	19	⟩	19	⟩	19	⟩
- Ittertal	21	⟩	21	⟩	21	⟩	21	⟩	21	⟩	21	⟩
- Mittelitter	22	⟩	22	⟩	22	⟩	22	⟩	22	⟩	22	⟩
- Obenitter	**10**.23	⟩	**12**.24	⟩	**14**.24	⟩	**16**.24	⟩	**18**.23	⟩	**20**.23	⟩
- Felder Hof		**11**.18		**13**.18		**15**.18		**17**.18		**19**.18		**21**.18
- Wittkuller Straße		19		20		20		20		19		19
- Westersburg		20		21		21		21		20		20
- Buckert		21		22		22		22		21		21
- Eschbach		**11**.23		**13**.24		**15**.24		**17**.24		**19**.23		**21**.23
- Naturfreundehaus												
- Fürkeltrath												
- Nordpol												
- Piepersberg												
- Deutsches Klingenmuseum												
- Gräfrath												
- Lindgesfeld												
- Lindgesfeld Nord												

690

1. Weihnachtstag 2019 und Neujahr 2020

Haltestellen		Abfahrtszeiten													
Solingen, Lindgesfeld Nord															
- Lindgesfeld															
- Gräfrath															
- Deutsches Klingenmuseum															
- Piepersberg															
- Piepersberg West															
- Nordpol															
- Fürkeltrath															
- Naturfreundehaus															
- Eschbach			**11**.25		**13**.34		**15**.34		**17**.34		**19**.25		**21**.25		
- Buckert			27		36		36		36		27		27		
- Westersburg			28		37		37		37		28		28		
- Wittkuller Straße			29		38		38		38		29		29		
- Felder Hof			**11**.30		**13**.39		**15**.39		**17**.39		**19**.30		**21**.30		
- Obenitter		**10**.25	|	**12**.34	|	**14**.34	|	**16**.34	|	**18**.35	|	**20**.25	|	
- Mittelitter		26	|	35	|	35	|	35	|	36	|	26	|	
- Ittertal		27	|	36	|	36	|	36	|	37	|	27	|	
- Talblick		29	|	38	|	38	|	38	|	39	|	29	|	
- Schwindstraße		30	|	39	|	39	|	39	|	40	|	30	|	
- Walder Marktplatz		31	**11**.31	40	**13**.40	40	**15**.40	40	**17**.40	41	**19**.31	31	**21**.31		
- Wald Kirche (Bstg 2)	an	**10**.32	**11**.32	**12**.41	**13**.41	**14**.41	**15**.41	**16**.41	**17**.41	**18**.42	**19**.32	**20**.32	**21**.32		
- Wald Kirche (Bstg 2)	ab	**10**.34	**11**.34	**12**.41	**13**.41	**14**.41	**15**.41	**16**.41	**17**.41	**18**.44	**19**.34	**20**.34	**21**.34		
- Wiedenkamper Straße		36	36	43	43	43	43	43	43	46	36	36	36		
- Raffaelstraße		37	37	44	44	44	44	44	44	47	37	37	37		
- Botanischer Garten		38	38	46	46	46	46	46	46	48	38	38	38		
- Hecken		39	39	48	48	48	48	48	48	49	39	39	39		
- Albrechtplatz		40	40	49	49	49	49	49	49	50	40	40	40		
- Freiligrathstraße		42	42	51	51	51	51	51	51	52	42	42	42		
- Rathaus (Bstg 3)		44	44	53	53	53	53	53	53	54	44	44	44		
- Mühlenplatz (Bstg 3)		46	46	56	56	56	56	56	56	56	46	46	46		
- Graf-Wilhelm-Platz (Bstg 3c)		**10**.47	**11**.47	**12**.57	**13**.57	**14**.57	**15**.57	**16**.57	**17**.57	**18**.57	**19**.47	**20**.47	**21**.47		

Weihnachten-Neujahr

TAXIBUS **TB690**

1. Weihnachtstag 2019 und Neujahr 2020

Haltestellen	Abfahrtszeiten				
	TV	TB	TB		TB
Solingen Wald Kirche (Bstg 2)	**9**.18	**10**.18	**11**.18		**23**.18
- Spitzwegstraße	19	19	19		19
- Lilienthalstraße	20	20	20	alle	20
- Schloßstraße	22	22	22	60	22
- Büschberg	24	24	24	Min.	24
- Kleinenberg	25	25	25		25
- Dültgenstal	**9**.27	**10**.27	**11**.27		**23**.27

TV = Fahrten am Vortag reservieren. Bestellzeiten für TaxiBus: Mo. - Sa. 6:30 Uhr bis 21:30 Uhr u. So./Feiertag 9:30 Uhr bis 19:00 Uhr. TaxiBus Tel.: 0212/295-2345. Haltestellen Wald Kirche und Spitzwegstraße nur zum Einsteigen.
TB = Bestellzeiten für TaxiBus mindestens 30 Minuten vor Abfahrt erforderlich Mo. - Sa. 6:30 Uhr bis 21:30 Uhr u. So./Feiertag 9:30 Uhr bis 19:00 Uhr. TaxiBus Tel.: 0212/295-2345. Haltestellen Wald Kirche und Spitzwegstraße nur zum Einsteigen.

TAXIBUS **TB690**

1. Weihnachtstag 2019 und Neujahr 2020

Haltestellen	Abfahrtszeiten				
	TV	TB	TB		TB
Solingen Dültgenstal	**9**.27	**10**.27	**11**.27		**23**.27
- Kleinenberg	29	29	29		29
- Büschberg	30	30	30	alle	30
- Schloßstraße	32	32	32	60	32
- Lilienthalstraße	34	34	34	Min.	34
- Spitzwegstraße	35	35	35		35
- Wald Kirche (Bstg 1)	**9**.37	**10**.37	**11**.37		**23**.37

TV = Fahrten am Vortag reservieren. Bestellzeiten für TaxiBus: Mo. - Sa. 6:30 Uhr bis 21:30 Uhr u. So./Feiertag 9:30 Uhr bis 19:00 Uhr. TaxiBus Tel.: 0212/295-2345. Haltestellen Wald Kirche und Spitzwegstraße nur zum Aussteigen.
TB = Bestellzeiten für TaxiBus mindestens 30 Minuten vor Abfahrt erforderlich Mo. - Sa. 6:30 Uhr bis 21:30 Uhr u. So./Feiertag 9:30 Uhr bis 19:00 Uhr. TaxiBus Tel.: 0212/295-2345. Haltestellen Spitzwegstraße und Wald Kirche nur zum Aussteigen.

Sie haben die Wahl.

Ticket2000 – das Monatsticket mit vielen Extraleistungen:

- wahlweise auch an andere Personen übertragbar
- kostenlose Mitnahme weiterer Personen
- ganztägige Mitnahme eines Fahrrads

Mehr Infos unter **www.vrr.de**

VRR

691

1. Weihnachtstag 2019 und Neujahr 2020

Haltestellen		Abfahrtszeiten												
Sankt-Lukas-Klinik	ab	**10**.08	**11**.08	**12**.23		**13**.23		**16**.23	**17**.23	**18**.24	**19**.08	**20**.08	**21**.08	**22**.08
Schwanenstraße		09	09	24		24		24	24	25	09	09	09	09
Dunkelnberg		10	10	25		25		25	25	26	10	10	10	10
Schützenplatz		11	11	26		26		26	26	27	11	11	11	11
Hauptbahnhof S	an	**10**.14	**11**.14	**12**.30		**13**.30		**16**.30	**17**.30	**18**.30	**19**.14	**20**.14	**21**.14	**22**.14
Hauptbahnhof S	ab	**10**.20	**11**.20	**12**.31		**13**.31		**16**.31	**17**.31	**18**.31	**19**.20	**20**.20	**21**.20	**22**.20
Virchowstraße		23	23	34		34		34	34	34	23	23	23	23
Scheffelstraße		24	24	35		35		35	35	35	24	24	24	24
Uhlandstraße		25	25	37		37		37	37	36	25	25	25	25
Auenberg		26	26	38		38		38	38	37	26	26	26	26
Börkhaus		28	28	40		40		40	40	39	28	28	28	28
Höher Heide		30	30	42		42		42	42	41	30	30	30	30
Aufderhöhe (Bstg 3)	an	**10**.31	**11**.31	**12**.43		**13**.43		**16**.43	**17**.43	**18**.42	**19**.31	**20**.31	**21**.31	**22**.31
Aufderhöhe (Bstg 3)	ab				**12**.46	**13**.46		**16**.46	**17**.46	**18**.45				
Steubenstraße					47	47	alle	47	47	46				
Brücke					48	48	60	48	48	47				
Neuenhaus					50	50	Min.	50	50	49				
Höhscheider Hof					51	51		51	51	50				
Bauermannskulle					52	52		52	52	51				
Höhscheid	an				**12**.53	**13**.53		**16**.53	**17**.53	**18**.52				
Höhscheid	ab				**12**.57	**13**.57		**16**.57	**17**.57					
Eichenstraße					**13**.00	**14**.00		**17**.00	**18**.00					
Vockert					01	01		01	01					
Börsenstraße					02	02		02	02					
Höfchen					03	03		03	03					
Lacher Straße					04	04		04	04					
Schule Widdert					05	05		05	05					
Widderter Straße					07	07		07	07					
Mühlenberg					08	08		08	08					
Friedrichstal					11	11		11	11					
Rüden	an				**13**.13	**14**.13		**17**.13	**18**.13					

691

1. Weihnachtstag 2019 und Neujahr 2020

Haltestellen		Abfahrtszeiten															
Rüden	ab					**13**.15	**14**.15	**15**.15	**16**.15	**17**.15	**18**.15						
Mühlenberg						17	17	17	17	17	17						
Widderter Straße						18	18	18	18	18	18						
Schule Widdert						20	20	20	20	20	20						
Lacher Straße						21	21	21	21	21	21						
Höfchen						22	22	22	22	22	22						
Börsenstraße						23	23	23	23	23	23						
Vockert						24	24	24	24	24	24						
Eichenstraße						25	25	25	25	25	25						
Höhscheid	an					**13**.29	**14**.29	**15**.29	**16**.29	**17**.29	**18**.29						
Höhscheid	ab					**13**.34	**14**.34	**15**.34	**16**.34	**17**.34	**18**.34						
Bauermannskulle						35	35	35	35	35	35						
Höhscheider Hof						36	36	36	36	36	36						
Neuenhaus						37	37	37	37	37	37						
Brücke						39	39	39	39	39	39						
Steubenstraße						41	41	41	41	41	41						
Aufderhöhe (Bstg 1)	an					**13**.43	**14**.43	**15**.43	**16**.43	**17**.43	**18**.43						
Aufderhöhe (Bstg 1)	ab	**9**.41	**10**.41	**11**.41	**12**.46	**13**.46	**14**.46	**15**.45	**16**.45	**17**.45	**18**.45	**19**.41	**20**.41	**21**.41	**22**.41		
Höher Heide		42	42	42	47	47	47	46	46	46	46	42	42	42	42		
Börkhaus		44	44	44	49	49	49	48	48	48	48	44	44	44	44		
Auenberg		46	46	46	51	51	51	50	50	50	50	46	46	46	46		
Uhlandstraße		47	47	47	52	52	52	51	51	51	51	47	47	47	47		
Scheffelstraße		48	48	48	53	53	53	52	52	52	52	48	48	48	48		
Virchowstraße		49	49	49	54	54	54	53	53	53	53	49	49	49	49		
Hauptbahnhof Ⓢ	an	**9**.52	**10**.52	**11**.52	**12**.58	**13**.58	**14**.58	**15**.57	**16**.57	**17**.57	**18**.57	**19**.52	**20**.52	**21**.52	**22**.52		
Hauptbahnhof Ⓢ	ab	**9**.56	**10**.56	**11**.56	**12**.59	**13**.59	**14**.59	**15**.58	**16**.58	**17**.58	**18**.58	**19**.56	**20**.56	**21**.56			
Weststraße		57	57	57	**13**.01	**14**.01	**15**.01	**16**.00	**17**.00	**18**.00	**19**.00	57	57	57			
Ohligs Markt		58	58	58	02	02	02	01	01	01	01	58	58	58			
Bogenstraße		59	59	59	03	03	03	02	02	02	02	59	59	59			
Schützenplatz		**10**.00	**11**.00	**12**.00	04	04	04	03	03	03	03	**20**.00	**21**.00	**22**.00			
Dunkelnberg		01	01	01	05	05	05	04	04	04	04	01	01	01			
Schwanenstraße		02	02	02	06	06	06	05	05	05	05	02	02	02			
Sankt-Lukas-Klinik	an	**10**.03	**11**.03	**12**.03	**13**.08	**14**.08	**15**.08	**16**.07	**17**.07	**18**.07	**19**.07	**20**.03	**21**.03	**22**.03			

Weihnachten-Neujahr

TAXIBUS **TB 691**

1. Weihnachtstag 2019 und Neujahr 2020

Haltestellen		Abfahrtszeiten			
		TB	TB		TB
Solingen Hauptbahnhof S	ab	**10**.00	**11**.00		**22**.00
- Weststraße		E01	E01	alle	E01
- Schützenplatz		E02	E02	60	E02
- Dunkelnberg		E03	E03	Min.	E03
- Stadion		04	04		04
- Teichstraße	an	**10**.05	**11**.05		**22**.05

Haltestellen Weststr., Schützenplatz u. Dunkelnberg nur zum Einsteigen

TB = Bestellzeiten für TaxiBus mindestens 30 Minuten vor Abfahrt erforderlich Mo. - Sa. 6:30 Uhr bis 21:30 Uhr u. So./Feiertag 9:30 Uhr bis 19:00 Uhr. TaxiBus Tel.: 0212/295-2345.
E = hält nur zum Einsteigen

TAXIBUS **TB 691**

1. Weihnachtstag 2019 und Neujahr 2020

Haltestellen		Abfahrtszeiten			
		TB	TB		TB
Solingen Teichstraße	ab	**10**.05	**11**.05		**22**.05
- Stadion		06	06	alle	06
- Dunkelnberg		A07	A07	60	A07
- Schützenplatz		A08	A08	Min.	A08
- Hauptbahnhof S	an	A**10**.09	A**11**.09		A**22**.09

Haltestellen Dunkelnberg und Schützenplatz nur zum Aussteigen

TB = Bestellzeiten für TaxiBus mindestens 30 Minuten vor Abfahrt erforderlich Mo. - Sa. 6:30 Uhr bis 21:30 Uhr u. So./Feiertag 9:30 Uhr bis 19:00 Uhr. TaxiBus Tel.: 0212/295-2345.
A = hält nur zum Aussteigen

Die App für deine Region.

www.meine-fahrplan-app.de

Laden im App Store

JETZT BEI Google Play

VRR

692

1. Weihnachtstag 2019 und Neujahr 2020

Haltestellen		Abfahrtszeiten											
Graf-Wilhelm-Platz (Bstg 3b)	ab	**9**.10	**10**.10	**11**.10	**12**.10	**13**.10		**17**.10	**18**.10	**19**.10	**20**.20	**21**.20	**22**.20
Mühlenplatz (Bstg 2)		11	11	11	11	11		11	11	11	21	21	21
Rathaus (Bstg 2)		13	13	13	14	14		14	13	13	23	23	23
Scheidter Straße		15	15	15	16	16		16	15	15	25	25	25
Behringstraße		16	16	16	17	17		17	16	16	26	26	26
Klinikum		18	18	18	19	19		19	18	18	28	28	28
Vogelsang		19	19	19	20	20		20	19	19	29	29	29
Heresbachstraße		21	21	21	22	22		22	21	21	31	31	31
Demmeltrath		22	22	22	23	23		23	22	22	32	32	32
Wald Bahnhof		23	23	23	24	24	alle	24	23	23	33	33	33
Wald Mitte/Stadtpark		24	24	24	25	25	60	25	24	24	34	34	34
Halfenweiherplatz		25	25	25	26	26	Min.	26	25	25	35	35	35
Wald Kirche (Bstg 1)	ab	**9**.27	**10**.27	**11**.27	**12**.28	**13**.28		**17**.28	**18**.27	**19**.27	**20**.37	**21**.37	**22**.37
Walder Marktplatz		28	28	28	29	29		29	28	28	38	38	38
Schwindstraße		29	29	29	30	30		30	29	29	39	39	39
Talblick		30	30	30	31	31		31	30	30	40	40	40
Ittertal		32	32	32	33	33		33	32	32	42	42	42
Heidberger Mühle		33	33	33	34	34		34	33	33	43	43	43
Ittertalstraße		34	34	34	36	36		36	34	34	44	44	44
Kirchstraße		35	35	35	37	37		37	35	35	45	45	45
Haan, Markt (Bstg 1)	an	**9**.37	**10**.37	**11**.37	**12**.39	**13**.39		**17**.39	**18**.37	**19**.37	**20**.47	**21**.47	**22**.47

692

1. Weihnachtstag 2019 und Neujahr 2020

Haltestellen		Abfahrtszeiten											
Haan, Markt (Bstg 1)	ab	**9**.37	**10**.37	**11**.37	**12**.40	**13**.40		**17**.40	**18**.40	**19**.40	**20**.51	**21**.51	**22**.51
Martin-Luther-Straße		38	38	38	42	42		42	41	41	52	52	52
Ittertalstraße		39	39	39	43	43		43	42	42	53	53	53
Heidberger Mühle		40	40	40	44	44		44	43	43	54	54	54
Ittertal		41	41	41	45	45		45	44	44	55	55	55
Talblick		43	43	43	47	47		47	46	46	57	57	57
Schwindstraße		44	44	44	48	48		48	47	47	58	58	58
Walder Marktplatz		45	45	45	49	49		49	48	48	59	59	59
Wald Kirche (Bstg 2)	an	**9**.46	**10**.46	**11**.46	**12**.49	**13**.49		**17**.49	**18**.49	**19**.49	**21**.00	**22**.00	**23**.00
Wald Kirche (Bstg 2)	ab	**9**.46	**10**.46	**11**.46	**12**.49	**13**.49	alle	**17**.49	**18**.49	**19**.49	**21**.00	**22**.00	**23**.00
Halfenweiherplatz		48	48	48	51	51	60	51	51	51	02	02	02
Wald Mitte/Stadtpark		49	49	49	53	53	Min.	53	52	52	03	03	03
Wald Bahnhof		50	50	50	54	54		54	53	53	04	04	04
Demmeltrath		51	51	51	55	55		55	54	54	05	05	05
Heresbachstraße		52	52	52	57	57		57	55	55	06	06	06
Vogelsang		53	53	53	58	58		58	56	56	07	07	07
Klinikum		54	54	54	59	59		59	57	57	08	08	08
Behringstraße		55	55	55	**13**.00	**14**.00		**18**.00	58	58	09	09	09
Wernerstraße		57	57	57	02	02		02	**19**.00	**20**.00	11	11	11
Rathaus (Bstg 3)		58	58	58	03	03		03	01	01	12	12	12
Mühlenplatz (Bstg 3)		**10**.00	**11**.00	**12**.00	06	06		06	03	03	14	14	14
Graf-Wilhelm-Platz (Bstg 2b)	an	**10**.01	**11**.01	**12**.01	**13**.07	**14**.07		**18**.07	**19**.04	**20**.04	**21**.15	**22**.15	**23**.15

77

Weihnachten-Neujahr

692

Haan Markt - Talblick
- Wald-Kirche - Klinikum
- Graf-Wilhelm-Platz

692

693

1. Weihnachtstag 2019 und Neujahr 2020

Haltestellen		Abfahrtszeiten											
Graf-Wilhelm-Platz (Bstg 3b)	ab	**9**.32	**10**.32	**11**.32	**12**.27		**17**.27	**18**.27	**19**.27	**20**.32	**21**.32	**22**.32
Mühlenplatz (Bstg 2)		33	33	33	28		28	28	28	33	33	33
Rathaus (Bstg 2)		35	35	35	31		31	30	30	35	35	35
Freiligrathstraße		37	37	37	33		33	32	32	37	37	37
Behringstraße		39	39	39	35		35	34	34	39	39	39
Klinikum		41	41	41	37		37	36	36	41	41	41
Vogelsang		42	42	42	38		38	37	37	42	42	42
Heresbachstraße		44	44	44	40		40	39	39	44	44	44
Eckstumpf		45	45	45	41		41	40	40	45	45	45
Hartmannstraße		46	46	46	42		42	41	41	46	46	46
Fuhrstraße		47	47	47	43		43	42	42	47	47	47
Westersburg		48	48	48	44		44	43	43	48	48	48
Wittkuller Straße		49	49	49	45		45	44	44	49	49	49
Wald Bahnhof		51	51	51	47	alle	47	46	46	51	51	51
Wald Mitte/Stadtpark		52	52	52	48	60	48	47	47	52	52	52
Wald Kirche (Bstg 4)		54	54	54	50	Min.	50	49	49	54	54	54
Gottlieb-Heinrich-Straße		55	55	55	51		51	50	50	55	55	55
Itterstraße		56	56	56	52		52	51	51	56	56	56
Haaner Straße		57	57	57	54		54	52	52	57	57	57
Bavert		58	58	58	55		55	53	53	58	58	58
Ziegelstraße		59	59	59	56		56	54	54	59	59	59
Humboldtschule		**10**.00	**11**.00	**12**.00	57		57	55	55	**21**.00	**22**.00	**23**.00
Merscheid	ab	**10**.03	**11**.03	**12**.03	**13**.01		**18**.01	**18**.58	**19**.58	**21**.03	**22**.03	**23**.03
Merscheider Busch		04	04	04	02		02	59	59	04	04	04
Am Frühling		05	05	05	04		04	**19**.00	**20**.00	05	05	05
Neu-Löhdorf		07	07	07	07		07	02	02	07	07	07
Wiefeldicker Straße		08	08	08	08		08	03	03	08	08	08
Siebels		09	09	09	09		09	04	04	09	09	09
Aufderhöhe (Bstg 3)	an	**10**.11	**11**.11	**12**.11	**13**.11		**18**.11	**19**.06	**20**.06	**21**.11	**22**.11	**23**.11

Weitere Abfahrten siehe NE 22 / 25

1. Weihnachtstag 2019 und Neujahr 2020

Haltestellen		Abfahrtszeiten								
Aufderhöhe (Bstg 3)	ab	**9**.15	**10**.15	**11**.15	**12**.15		**17**.15	**18**.15		**22**.15
Siebels		17	17	17	17		17	17		17
Neu-Löhdorf		19	19	19	19		19	19		19
Am Frühling		21	21	21	21		21	21		21
Merscheider Busch		22	22	22	23		23	22		22
Merscheid		23	23	23	25		25	23		23
Blücherstraße		24	24	24	26		26	24		24
Humboldtschule		26	26	26	28		28	26		26
Ziegelstraße		28	28	28	30		30	28		28
Haaner Straße		29	29	29	31		31	29		29
Itterstraße		30	30	30	33		33	30		30
Gottlieb-Heinrich-Straße		32	32	32	35		35	32		32
Wald Kirche (Bstg 3)		34	34	34	36		36	34		34
Wald Mitte/Stadtpark		36	36	36	38	alle	38	36	alle	36
Henshauser Straße		37	37	37	39	60	39	37	60	37
Wittkuller Straße		38	38	38	41	Min.	41	38	Min.	38
Westersburg		39	39	39	42		42	39		39
Fuhrstraße		40	40	40	43		43	40		40
Hartmannstraße		41	41	41	44		44	41		41
Eckstumpf		42	42	42	45		45	42		42
Heresbachstraße		44	44	44	47		47	44		44
Vogelsang		45	45	45	48		48	45		45
Klinikum		46	46	46	49		49	46		46
Behringstraße		47	47	47	50		50	47		47
Albrechtplatz		49	49	49	52		52	49		49
Freiligrathstraße		51	51	51	54		54	51		51
Rathaus (Bstg 3)		53	53	53	56		56	53		53
Mühlenplatz (Bstg 3)		55	55	55	59		59	55		55
Graf-Wilhelm-Platz	an	**9**.56	**10**.56	**11**.56	**13**.00		**18**.00	**18**.56		**22**.56

Weitere Abfahrten siehe NE 22 / 25

Weihnachten-Neujahr

694

1. Weihnachtstag 2019 und Neujahr 2020

Haltestellen		Abfahrtszeiten											
Solingen Hauptbahnhof Ⓢ	ab	**9**.33	**10**.33	**11**.33	**12**.33		**17**.33	**18**.33	**19**.33	**20**.33	**21**.33	**22**.33
- Virchowstraße		36	36	36	36		36	36	36	36	36	36
- Riefnacken		37	37	37	37		37	37	37	37	37	37
- Neu-Löhdorf		38	38	38	39		39	38	38	38	38	38
- Wiefeldicker Straße		39	39	39	40		40	39	39	39	39	39
- Siebels		40	40	40	41		41	40	40	40	40	40
- Aufderhöhe (Bstg 3)	an	**9**.42	**10**.42	**11**.42	**12**.43		**17**.43	**18**.42	**19**.42	**20**.42	**21**.42	**22**.42
- Aufderhöhe (Bstg 3)	ab	**9**.45	**10**.45	**11**.45	**12**.45		**17**.45	**18**.45	**19**.45	**20**.43	**21**.43	**22**.43
- Bethanien		46	46	46	46	alle	46	46	46	44	44	44
- Opladener Straße		47	47	47	47	60	47	47	47	45	45	45
- Gosse		**9**.48	48	48	48	Min.	48	48	48	46	46	**22**.46
- Rupelrath			49	49	49		49	49	49	47	47	
Leichlingen Gravenberger Weg			49	49	49		49	49	49	47	47	
- Birkenstraße			50	50	50		50	50	50	48	48	
- Ziegwebersberg			51	51	51		51	51	51	49	49	
- Windgesheide			52	52	52		52	52	52	50	50	
- Bahnhof (Bstg C)			53	53	53		53	53	53	51	51	
- Poststraße			54	54	54		54	54	54	52	52	
- Busbahnhof	an		**10**.55	**11**.55	**12**.57		**17**.57	**18**.55	**19**.55	**20**.53	**21**.53	

694

Hauptbahnhof Ⓢ - Aufderhöhe
Bethanien - Leichlingen Busbahnhof

694

694

1. Weihnachtstag 2019 und Neujahr 2020

Haltestellen		Abfahrtszeiten										
Leichlingen Busbahnhof	ab		**10**.57	**11**.57	**12**.57		**17**.57	**18**.57	**19**.57	**20**.55	**21**.55	
-Poststraße			58	58	58		58	58	58	56	56	
-Bahnhof (Bstg B)			59	59	59		59	59	59	57	57	
-Windgesheide			**11**.00	**12**.00	**13**.00		**18**.00	**19**.00	**20**.00	58	58	
-Ziegwebersberg			01	01	01		01	01	01	59	59	
-Birkenstraße			02	02	02		02	02	02	**21**.00	**22**.00	
Solingen Rupelrath			03	03	03		03	03	03	01	01	
- Gosse		**9**.48	04	04	04		04	04	04	02	02	**22**.46
- Lohdenberg		49	05	05	05		05	05	05	03	03	47
- Landwehr		50	06	06	06	alle	06	06	06	04	04	48
- Landwehrberg		51	07	07	07	60	07	07	07	05	05	49
- Opladener Straße		52	08	08	08	Min.	08	08	08	06	06	50
- Bethanien		53	09	09	09		09	09	09	07	07	51
- Aufderhöhe (Bstg 2)	an	**9**.55	**11**.11	**12**.11	**13**.12		**18**.12	**19**.11	**20**.11	**21**.09	**22**.09	**22**.53
- Aufderhöhe (Bstg 2)	ab	**10**.13	**11**.13	**12**.13	**13**.13		**18**.13	**19**.13	**20**.13	**21**.11	**22**.11	**23**.11
- Siebels		15	15	15	15		15	15	15	13	13	13
- Wiefeldicker Straße		16	16	16	16		16	16	16	14	14	14
- Neu-Löhdorf		17	17	17	17		17	17	17	15	15	15
- Riefnacken		18	18	18	18		18	18	18	16	16	16
- Virchowstraße		19	19	19	19		19	19	19	17	17	17
- Hauptbahnhof Ⓢ	an	**10**.22	**11**.22	**12**.22	**13**.23		**18**.23	**19**.22	**20**.22	**21**.20	**22**.20	**23**.20

Weihnachten-Neujahr

TAXIBUS TB 694 — 1. Weihnachtstag 2019 und Neujahr 2020

Haltestellen		Abfahrtszeiten			
		TB	TB		TB
Solingen Hauptbahnhof S	ab	**10**.30	**11**.30	alle	**22**.30
- Virchowstraße		E33	E33	60	E33
- Bussche-Kessel-Weg		34	34	Min.	34
- Buchweizenberg	an	**10**.35	**11**.35		**22**.35

Haltestelle Virchowstraße nur zum Einsteigen

TB = Bestellzeiten für TaxiBus mindestens 30 Minuten vor Abfahrt erforderlich Mo. - Sa. 6:30 Uhr bis 21:30 Uhr u. So./Feiertag 9:30 Uhr bis 19:00 Uhr. TaxiBus Tel.: 0212/295-2345. Haltestelle Virchowstraße nur zum Einsteigen.
E = hält nur zum Einsteigen

TAXIBUS TB 694 — 1. Weihnachtstag 2019 und Neujahr 2020

Haltestellen		Abfahrtszeiten			
		TB	TB		TB
Solingen Buchweizenberg	ab	**10**.35	**11**.35	alle	**22**.35
- Bussche-Kessel-Weg		36	36	60	36
- Virchowstraße		A37	A37	Min.	A37
- Hauptbahnhof S	an	A**10**.39	A**11**.39		A**22**.39

Haltestelle Virchowstraße nur zum Aussteigen

TB = Bestellzeiten für TaxiBus mindestens 30 Minuten vor Abfahrt erforderlich Mo. - Sa. 6:30 Uhr bis 21:30 Uhr u. So./Feiertag 9:30 Uhr bis 19:00 Uhr. TaxiBus Tel.: 0212/295-2345. Haltestelle Virchowstraße nur zum Einsteigen.
A = hält nur zum Aussteigen

Der Tipp für alle ab 60!

Mit dem BärenTicket haben Sie gut lachen:

- Sie reisen komfortabel rund um die Uhr in der 1. Klasse.
- Sie profitieren vom exklusiven Bonusprogramm AboLust.

Mehr Infos unter **www.vrr.de** oder im KundenCenter Ihres Verkehrsunternehmens.

VRR

695

1. Weihnachtstag 2019 und Neujahr 2020

Haltestellen		Abfahrtszeiten											
Meigen	ab												
Meigen	ab		**10**.15	**11**.15	**12**.15	**13**.13		**18**.13	**19**.13	**20**.15	**21**.15	**22**.15	**23**.15
Steinacker			16	16	16	14		14	14	16	16	16	16
Klingenstraße			18	18	18	16		16	16	18	18	18	18
Theodor-Heuss-Schule			20	20	20	18		18	18	20	20	20	20
Bf.- Mitte/P&R (Bstg 2)			21	21	22	20		20	20	21	21	21	21
Werwolf			22	22	24	22		22	22	22	22	22	22
Entenpfuhl			24	24	26	24		24	24	24	24	24	24
Graf-Wilhelm-Platz (Bstg 1c)	an		**10**.25	**11**.25	**12**.27	**13**.25		**18**.25	**19**.25	**20**.25	**21**.25	**22**.25	**23**.25
Graf-Wilhelm-Platz (Bstg 1c)	ab	**9**.30	**10**.30	**11**.30	**12**.27	**13**.27		**18**.27	**19**.30	**20**.30	**21**.30	**22**.30	
Mühlenplatz (Bstg 2)		31	31	31	28	28		28	31	31	31	31	
Rathaus (Bstg 2)		33	33	33	31	31		31	34	33	33	33	
Wernerstraße		35	35	35	33	33	alle	33	36	35	35	35	
Unionstraße		36	36	36	34	34	60	34	37	36	36	36	
Industriestraße		37	37	37	35	35	Min.	35	38	37	37	37	
Alleestraße		38	38	38	36	36		36	39	38	38	38	
Buscher Feld		39	39	39	37	37		37	40	39	39	39	
Ketzberg		40	40	40	38	38		38	41	40	40	40	
Dycker Straße		41	41	41	39	39		39	42	41	41	41	
Untere Holzstraße		41	41	41	40	40		40	43	41	41	41	
Obere Holzstraße		42	42	42	41	41		41	44	42	42	42	
Eugen-Maurer-Haus/ZDS		43	43	43	42	42		42	45	43	43	43	
Schulstraße		44	44	44	43	43		43	46	44	44	44	
Gerberstraße		45	45	45	44	44		44	47	45	45	45	
Heiliger Born		46	46	46	45	45		45	48	46	46	46	
Abteiweg	an	**9**.47	**10**.47	**11**.47	**12**.46	**13**.46		**18**.46	**19**.49	**20**.47	**21**.47	**22**.47	

Weitere Abfahrten siehe NE 23

695

1. Weihnachtstag 2019 und Neujahr 2020

Haltestellen		Abfahrtszeiten										
Abteiweg	ab		**10**.41	**11**.41	**12**.33		**18**.33	**19**.41		**22**.41	**23**.08
Heiliger Born			42	42	34		34	42		42	09
Gerberstraße			43	43	35		35	43		43	10
Schulstraße			44	44	36		36	44		44	11
Eugen-Maurer-Haus/ZDS			45	45	37		37	45		45	12
Obere Holzstraße			46	46	38		38	46		46	13
Untere Holzstraße			47	47	39		39	47		47	14
Dycker Straße			48	48	40		40	48		48	15
Ketzberg			49	49	42		42	49		49	16
Buscher Feld			50	50	43		43	50		50	17
Alleestraße			51	51	44		44	51		51	18
Industriestraße			52	52	45		45	52		52	19
Unionstraße			53	53	46		46	53		53	20
Wernerstraße			54	54	48		48	54		54	21
Rathaus (Bstg 3)			55	55	49	alle	49	55	alle	55	22
Mühlenplatz (Bstg 3)			57	57	52	60	52	57	60	57	24
Graf-Wilhelm-Platz (Bstg 4)	an		**10**.58	**11**.58	**12**.53	Min.	**18**.53	**19**.58	Min.	**22**.58	**23**.25
Graf-Wilhelm-Platz (Bstg 4)	ab	**10**.00	**11**.00	**12**.00	**12**.55		**18**.55	**20**.00		**23**.00	
Entenpfuhl		01	01	01	56		56	01		01	
Werwolf		02	02	02	58		58	02		02	
Bf.- Mitte/P&R (Bstg 1)		03	03	03	59		59	03		03	
Theodor-Heuss-Schule		05	05	05	**13**.02		**19**.02	05		05	
Klingenstraße		06	06	06	04		04	06		06	
Degenstraße		07	07	07	05		05	07		07	
Hacketäuerstraße		**10**.08	**11**.08	**12**.08	**13**.06		**19**.06	**20**.08		**23**.08	
Hacketäuerstraße		\	\	\	\		\	\		\	
Volksgarten		**10**.09	**11**.09	**12**.09	**13**.07		**19**.07	**20**.09		**23**.09	
Eick		11	11	11	09		09	11		11	
Windfeln		12	12	12	10		10	12		12	
Halfeshof		13	13	13	11		11	13		13	
Meigen	an	**10**.15	**11**.15	**12**.15	**13**.13		**19**.13	**20**.15		**23**.15	
Meigen	an										

Weitere Abfahrten siehe NE 23

Weihnachten-Neujahr

695

Graf-Wilhelm-Platz - Bahnhof Mitte - Halfeshof / Meigen

Abteiweg - Ketzberg

695

TAXIBUS **TB695**

1. Weihnachtstag 2019 und Neujahr 2020

Haltestellen	Abfahrtszeiten				
	TV	TB	TB		TB
Solingen Gräfrath	**9**.47	**10**.47	**11**.47		**22**.47
Solingen Schulte vom Brühl	49	49	49	alle	49
Solingen Nümmen	51	51	51	60	51
Solingen Gartenstraße	53	53	53	Min.	53
Solingen, Bechsteinstraße	**9**.56	**10**.56	**11**.56		**22**.56

TV = Fahrten am Vortag reservieren. Bestellzeiten für TaxiBus: Mo. - Sa. 6:30 Uhr bis 21:30 Uhr u. So./Feiertag 9:30 Uhr bis 19:00 Uhr. TaxiBus Tel.: 0212/295-2345.

TB = Bestellzeiten für TaxiBus mindestens 30 Minuten vor Abfahrt erforderlich Mo. - Sa. 6:30 Uhr bis 21:30 Uhr u. So./Feiertag 9:30 Uhr bis 19:00 Uhr. TaxiBus Tel.: 0212/295-2345.

TAXIBUS **TB695**

1. Weihnachtstag 2019 und Neujahr 2020

Haltestellen	Abfahrtszeiten				
	TV	TB	TB		TB
Solingen, Bechsteinstraße	**9**.56	**10**.56	**11**.56		**22**.56
Solingen Gartenstraße	59	59	59	alle	59
Solingen Nümmen	**10**.01	**11**.01	**12**.01	60	**23**.01
Solingen Schulte vom Brühl	03	03	03	Min.	03
Solingen Gräfrath	**10**.05	**11**.05	**12**.05		**23**.05

TV = Fahrten am Vortag reservieren. Bestellzeiten für TaxiBus: Mo. - Sa. 6:30 Uhr bis 21:30 Uhr u. So./Feiertag 9:30 Uhr bis 19:00 Uhr. TaxiBus Tel.: 0212/295-2345.

TB = Bestellzeiten für TaxiBus mindestens 30 Minuten vor Abfahrt erforderlich Mo. - Sa. 6:30 Uhr bis 21:30 Uhr u. So./Feiertag 9:30 Uhr bis 19:00 Uhr. TaxiBus Tel.: 0212/295-2345.

SchokoTicket

Das Aboticket für Schüler.

Noch Fragen? Klick **www.vrr.de**

VRR

696 — 1. Weihnachtstag 2019 und Neujahr 2020

Haltestellen		Abfahrtszeiten											
Graf-Wilhelm-Platz (Bstg 2b)	ab	**9**.15	**10**.15	**11**.15	**12**.15		**17**.15	**18**.15	**19**.15	**20**.32	**21**.32	**22**.32
Birkerstraße		16	16	16	16		16	16	16	33	33	33
Dickenbusch		17	17	17	17		17	17	17	34	34	34
Worringer Straße		18	18	18	18		18	18	18	35	35	35
Stübchen		19	19	19	20	alle	20	19	19	36	36	36
Fontanestraße		20	20	20	22	60	22	20	20	37	37	37
Gläßnerstraße		21	21	21	23	Min.	23	21	21	38	38	38
Hossenhaus		22	22	22	24		24	22	22	39	39	39
Eggenweg		23	23	23	25		25	23	23	40	40	40
Obenkatternberg		24	24	24	26		26	24	24	41	41	41
Untenkatternberg	an	**9**.26	**10**.26	**11**.26	**12**.28		**17**.28	**18**.26	**19**.26	**20**.43	**21**.43	**22**.43

696 — 1. Weihnachtstag 2019 und Neujahr 2020

Haltestellen		Abfahrtszeiten											
Untenkatternberg	ab	**9**.28	**10**.28	**11**.28	**12**.28		**17**.28	**18**.28	**19**.28	**20**.43	**21**.43	**22**.43
Obenkatternberg		29	29	29	29		29	29	29	44	44	44
Eggenweg		30	30	30	30		30	30	30	45	45	45
Hossenhaus		31	31	31	31		31	31	31	46	46	46
Gläßnerstraße		32	32	32	32	alle	32	32	32	47	47	47
Fontanestraße		33	33	33	33	60	33	33	33	48	48	48
Stübchen		34	34	34	35	Min.	35	34	34	49	49	49
Worringer Straße		35	35	35	36		36	35	35	50	50	50
Dickenbusch		36	36	36	37		37	36	36	51	51	51
Birkerstraße		37	37	37	39		39	37	37	52	52	52
Graf-Wilhelm-Platz (Bstg 3a)	an	**9**.39	**10**.39	**11**.39	**12**.41		**17**.41	**18**.39	**19**.39	**20**.54	**21**.54	**22**.54



Verbundweit gültig!
Rund um die Uhr.

www.YoungTicketPLUS.de

VRR

Graf-Wilhelm-Platz - Wupperstraße - Siedlung Kannenhof

698 1. Weihnachtstag 2019 und Neujahr 2020

Haltestellen		Abfahrtszeiten					
Graf-Wilhelm-Platz (Bstg 3a)	ab	**9**.08		**19**.08	**20**.04	**21**.04	**22**.04
Mühlenplatz (Bstg 1)		09	alle	09	05	05	05
Wupperstraße		11	60	11	07	07	07
Bleichstraße		13	Min.	13	09	09	09
Küppersfeld		15		15	11	11	11
Siedlung Kannenhof	an	**9**.16		**19**.16	**20**.12	**21**.12	**22**.12

Weitere Abfahrten siehe NE 28 und TaxiBus TB 698

698 1. Weihnachtstag 2019 und Neujahr 2020

Haltestellen		Abfahrtszeiten										
Siedlung Kannenhof	ab	**9**.16	**10**.16	**11**.16	**12**.16		**17**.16	**18**.16	**19**.16	**20**.12	**21**.12	**22**.12
Küppersfeld		17	17	17	17	alle	17	17	17	13	13	13
Bleichstraße		18	18	18	18	60	18	18	18	14	14	14
Wupperstraße		20	20	20	21	Min.	21	20	20	16	16	16
Mühlenplatz (Bstg 3)		22	22	22	25		25	22	22	18	18	18
Graf-Wilhelm-Platz	an	**9**.23	**10**.23	**11**.23	**12**.26		**17**.26	**18**.23	**19**.23	**20**.19	**21**.19	**22**.19

Weitere Abfahrten siehe NE 28 und TaxiBus TB 698

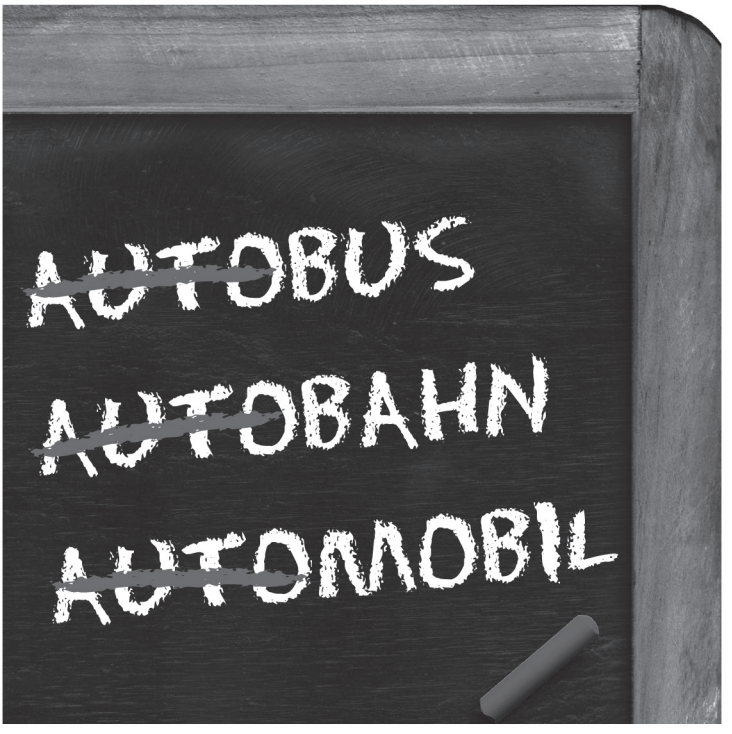

Aus Freude am Sparen.

- schnell, bequem und stressfrei ans Ziel
- schont Umwelt und Geldbörse

Mehr Infos unter **www.vrr.de**

VRR

Silvester 2019

Haltestellen			Abfahrtszeiten									
Hästen	ab		**18**.44	**19**.17	**19**.47	**20**.04	**20**.17	**20**.47		**21**.47	**22**.17	
Balkhauser Weg			45	18	48	05	18	48		48	18	
Meisenburg			46	19	49	06	19	49		49	19	
Steinenhaus			47	20	50	07	20	50		50	20	
Bülowplatz			48	21	51	08	21	51		51	21	
Bismarckplatz			49	22	52	09	22	52		52	22	
Rathausstraße			50	23	53	10	23	53		53	23	
Bf.- Mitte/P&R Ⓢ (Bstg 2)			51	24	54	11	24	54		54	24	
Werwolf			53	25	55	12	25	55		55	25	
Entenpfuhl			55	27	57	14	27	57		57	27	
Graf-Wilhelm-Platz (Bstg 1a)	an	**Letzte Fahrmöglichkeit an Silvester,**	**18**.56	**19**.28	**19**.58	**20**.15	**20**.28	**20**.58		**21**.58	**22**.28	
Graf-Wilhelm-Platz (Bstg 1a)	ab		**18**.57	**19**.30	**20**.00	**20**.15	**20**.30	**21**.00		**22**.00	**22**.28	
Mühlenplatz (Bstg 1)		**bis zu den Zeiten wird nach dem**	58	31	01	16	31	01	usw.	01	29	
Rathaus (Bstg 2)			**19**.01	33	03	18	33	03	bis	03	31	
Freiligrathstraße		**gültigen Samstagfahrplan gefahren**	03	35	05	20	35	05		05	33	
Mangenberg			05	37	07	**20**.22	37	07		07	**22**.35	
Lehner Straße			07	38	08		38	08		08		
Dingshaus			08	39	09		39	09		09		
Stadtwerke			09	40	10		40	10		10		
Altenberger Weg			10	41	11		41	11		11		
Limminghofen			11	42	12		42	12		12		
Industriemuseum			12	43	13		43	13		13		
Erholungstraße	ab		**19**.13	**19**.44	**20**.14		**20**.44	**21**.14		**22**.14		
Hammertal			14	45	15		45	15		15		
Merscheid			15	46	16		46	16		16		
Cobra			16	47	17		47	17		17		
Ohligs Rathaus			17	48	18		48	18		18		
Hauptbahnhof Ⓢ	an		**19**.20	**19**.50	**20**.20		**20**.50	**21**.20		**22**.20		

681

Silvester 2019

Haltestellen			Abfahrtszeiten								
Hauptbahnhof Ⓢ	ab		**19**.00	**19**.15	**19**.35	**20**.07	**20**.37		**21**.37	**22**.07	**22**.37
Agentur für Arbeit			01	17	37	08	38		38	08	38
Ohligs Rathaus			02	18	38	09	39		39	09	39
Cobra			03	19	39	10	40		40	10	40
Merscheid			05	21	41	12	42		42	12	42
Hammertal			06	22	42	13	43		43	13	43
Erholungstraße			07	23	43	14	44		44	14	44
Industriemuseum			08	24	44	15	45		45	15	45
Limminghofen			09	25	45	16	46		46	16	46
Altenberger Weg			10	26	46	17	47		47	17	47
Stadtwerke			11	27	47	18	48		48	18	48
Dingshaus		**Letzte Fahrmöglichkeit an Silvester,**	12	28	48	19	49		49	19	49
Lehner Straße			13	29	49	20	50		50	20	50
Mangenberg		**bis zu den Zeiten wird nach dem**	15	31	51	22	52	usw.	52	22	52
Freiligrathstraße			16	33	53	23	53	bis	53	23	53
Rathaus (Bstg 4)		**gültigen Samstagfahrplan gefahren**	18	35	55	25	55		55	25	55
Mühlenplatz (Bstg 4)			20	38	58	27	57		57	27	57
Graf-Wilhelm-Platz (Bstg 5)	an		**19**.21	**19**.40	**20**.00	**20**.30	**21**.00		**22**.00	**22**.28	**22**.58
Graf-Wilhelm-Platz (Bstg 5)	ab			**19**.40	**20**.00	**20**.30	**21**.00		**22**.00		
Entenpfuhl				41	01	31	01		01		
Werwolf				43	03	32	02		02		
Bf.- Mitte/P&R Ⓢ (Bstg 3)				44	04	33	03		03		
Rathausstraße				45	05	34	04		04		
Bismarckplatz				46	06	35	05		05		
Bülowplatz				48	08	37	07		07		
Steinenhaus				49	09	38	08		08		
Meisenburg				50	10	39	09		09		
Balkhauser Weg				51	11	40	10		10		
Hästen	an			**19**.52	**20**.12	**20**.41	**21**.11		**22**.11		

Silvester

93

681

Hauptbahnhof Ⓢ - Merscheid
- Graf-Wilhelm-Platz
- Bahnhof-Mitte - Hästen

681

Silvester 2019

Haltestellen		Abfahrtszeiten																					
Höhscheid - Brockenberg	ab		**5**.18		**8**.18		**8**.48		**9**.14		**18**.44	**18**.47	**19**.18	**19**.48	**20**.03	**20**.18		**21**.48	**22**.18
Hingenberg			19		19		49		15		45	48	19	49	04	19		49	19
Höhscheid			20		20		50		16		46	49	20	50	05	20		50	20
Lindenhof			21		21		51		17		47	50	21	51	06	21		51	21
Erfer Straße			22		22		52		18		48	51	22	52	07	22		52	22
Weeger Hof			23		23		53		19		49	52	23	53	08	23		53	23
Technologiezentrum			24		24		54		20		50	53	24	54	09	24		54	24
Grünewald			25		25		55		22		52	55	25	55	10	25		55	25
Birkerstraße		**4**.58	26		26	**8**.43	56	**9**.10	24		54	57	26	56	11	26		56	26
Graf-Wilhelm-Platz (Bstg 1a)	an	**5**.00	**5**.28		**8**.28	**8**.45	**8**.58	**9**.12	**9**.26		**18**.56	**18**.59	**19**.28	**19**.58	**20**.13	**20**.28		**21**.58	**22**.28
Graf-Wilhelm-Platz (Bstg 1a)	ab	**5**.00	**5**.30		**8**.30	**8**.45	**9**.00	**9**.12	**9**.27		**18**.57	**18**.59	**19**.30	**20**.00	**20**.13	**20**.30		**22**.00	**22**.28
Mühlenplatz (Bstg 1)		01	31		31	46	01	13	28		58	**19**.00	31	01	14	31		01	29
Rathaus (Bstg 1)		03	33		33	48	03	16	31		**19**.01	**19**.03	33	03	**20**.16	33		03	**22**.31
Wernerstraße		05	35		35	50	05	18	33		03		35	05		35		05	
Unionstraße		06	36		36	51	06	19	34		04		36	06		36		06	
Wasserturm		07	37	alle	37	52	07	20	35	alle	05		37	07		37	alle	07	
Central		08	38	30	38	53	08	22	37	15	07		38	08		38	30	08	
Foche		09	39	Min.	39	54	09	23	38	Min.	08		39	09		39	Min.	09	
Heresbachstraße		11	41		41	56	11	25	40		10		41	11		41		11	
Demmeltrath		12	42		42	57	12	26	41		11		42	12		42		12	
Wald Bahnhof		13	43		43	58	13	27	42		12		43	13		43		13	
Wald Mitte/Stadtpark		14	44		44	59	14	28	43		13		44	14		44		14	
Wald Kirche (Bstg 2)		16	46		46	**9**.01	16	30	45		15		46	16		46		16	
Spitzwegstraße		17	47		47	02	17	31	46		16		47	17		47		17	
Obere Weyerstraße		18	48		48	03	18	32	47		17		48	18		48		18	
Weyer		19	49		49	04	19	34	49		19		49	19		49		19	
Albert-Schweitzer-Schule		20	50		50	05	20	35	50		20		50	20		50		20	
Röntgenstraße		21	51		51	06	21	36	51		21		51	21		51		21	
Kronprinz		22	52		52	07	22	37	52		22		52	22		52		22	
Schleifersberg		23	53		53	08	23	38	53		23		53	23		53		23	
Kullen		24	54		54	09	24	39	54		24		54	24		54		24	
Rennpatt		25	55		55	10	25	40	55		25		55	25		55		25	
Hauptbahnhof Ⓢ	an	**5**.26	**5**.56		**8**.56	**9**.11	**9**.26	**9**.42	**9**.57		**19**.27		**19**.56	**20**.26		**20**.56		**22**.26	

Silvester 2019

Haltestellen		Abfahrtszeiten							
Hauptbahnhof Ⓢ	ab	**18**.51	**19**.06	**19**.26	**20**.00		**21**.30	**22**.00	**22**.30
Rennpatt		54	09	29	03		33	03	33
Kullen		55	10	30	04		34	04	34
Schleifersberg		56	11	31	05		35	05	35
Kronprinz		57	12	32	06		36	06	36
Röntgenstraße		58	13	33	07		37	07	37
Albert-Schweitzer-Schule		59	14	34	08		38	08	38
Weyer		**19**.00	15	35	09		39	09	39
Obere Weyerstraße		01	16	36	10		40	10	40
Spitzwegstraße		02	17	37	11		41	11	41
Wald Kirche (Bstg 1)		04	19	39	12		42	12	42
Wald Mitte/Stadtpark	**Letzte Fahrmöglichkeiten an Silvester,**	06	21	41	14		44	14	44
Wald Bahnhof		07	22	42	15		45	15	45
Demmeltrath	**bis zu den Zeiten wird nach dem**	08	23	43	16		46	16	46
Heresbachstraße		10	25	45	18	alle	48	18	48
Foche	**gültigen Samstagfahrplan gefahren**	12	27	47	19	30	49	19	49
Central		14	29	49	21	Min.	51	21	51
Wasserturm		16	31	51	22		52	22	52
Unionstraße		17	32	52	23		53	23	53
Wernerstraße		19	34	54	24		54	24	54
Rathaus (Bstg 4)		20	35	55	25		55	25	55
Mühlenplatz (Bstg 4)		23	38	58	27		57	27	57
Graf-Wilhelm-Platz (Bstg 4)	an	**19**.24	**19**.39	**19**.59	**20**.28		**21**.58	**22**.28	**22**.58
Graf-Wilhelm-Platz (Bstg 4)	ab	**19**.24	**19**.40	**20**.00	**20**.30		**22**.00	**22**.28	**22**.58
Grünewald			44	04	33		03		
Technologiezentrum			45	05	34		04		
Weeger Hof			47	07	35		05		
Erfer Straße			48	08	36		06		
Lindenhof			49	09	37		07		
Höhscheid			51	11	38		08		
Hingenberg			52	12	39		09		
Höhscheid - Brockenberg	an		**19**.53	**20**.13	**20**.40		**22**.10		

Silvester

683

Silvester 2019

Haltestellen		Abfahrtszeiten						
		V		V	V			
Solingen-Burg Brücke	ab	**21**.00		**21**.30	**22**.00		**22**.30	
- Burg Rathaus		⌇		⌇	⌇		⌇	
- Burg Aue		⌇		⌇	⌇		⌇	
- Burg Schule		⌇		⌇	⌇		⌇	
- Burg Seilbahn		**21**.01		**21**.31	**22**.01		**22**.31	
- Dorperhof		06		36	06		36	
- Wieden		07		37	07		**22**.37	
- Schleife Krahenhöhe		**21**.08		**21**.38	**22**.08		⌇	
- Schleife Krahenhöhe		**20**.47		**21**.17	**21**.47		**22**.17	⌇ **22**.47
- Krahenhöhe		48		18	48		18	**22**.38 48
- Schule Krahenhöhe		49		19	49		19	39 49
- Ritterstraße	**Letzte Fahrmöglichkeiten an Silvester,**	50		20	50		20	40 50
- Bülowstraße		52		22	52		22	42 52
- Felder Straße	**bis zu den Zeiten wird nach dem**	53		23	53		23	43 53
- Bf.- Mitte/P&R Ⓢ (Bstg 2)		54		24	54		24	44 54
- Werwolf	**gültigen Samstagfahrplan gefahren**	55		25	55		25	45 55
- Graf-Wilhelm-Platz (Bstg 1b)	an	**20**.58		**21**.28	**21**.58		**22**.28	**22**.48 **22**.58
- Graf-Wilhelm-Platz (Bstg 1b)	ab	**21**.00		**21**.30	**22**.00		**22**.30	**22**.48 **22**.58
- Mühlenplatz (Bstg 1)		01		31	01		31	49 59
- Rathaus (Bstg 1)		03		33	03		33	**22**.51 **23**.01
- Unionstraße		06		36	06		36	
- Wasserturm		07		37	07		37	
- Central		08		38	08		38	
- Obenflachsberg		09		39	09		39	
- Gräfrath		11		41	11		41	
- Deutsches Klingenmuseum		12		42	12		42	
W-tal Roßkamper Str. (Bstg 3)		14		44	14		44	
- Dillenburg		16		46	16		46	
- Vohwinkel Schweb. (Bstg 5)		18		48	18		48	
- Lienhardplatz		20		50	20		50	
- Vohwinkel Bf Ⓢ (Bstg 5)	an	**21**.21		**21**.51	**22**.21		**22**.51	

V = An der Haltestelle Schleife Krahenhöhe zur Weiterfahrt Richtung W-Vohwinkel umsteigen

Silvester 2019

Haltestellen										
			Abfahrtszeiten							
			B		B	B		B		
W-tal Vohwinkel Bf Ⓢ (Bstg 5)	ab		**19**.12	**19**.32	**20**.02	**20**.32		**22**.02	**22**.32	
- Lienhardplatz			13	33	03	33		03	33	
- Vohwinkel Schweb. (Bstg 6)			16	35	05	35		05	35	
- Dillenburg			19	38	08	38		08	38	
- Roßkamper Straße (Bstg 4)			21	40	10	40		10	40	
Solingen Dt. Klingenmuseum			23	42	12	42		12	42	
- Gräfrath			24	43	13	43		13	43	
- Obenflachsberg			26	45	15	45		15	45	
- Central			29	47	17	47		17	47	
- Wasserturm		**Letzte Fahrmöglichkeiten an Silvester,**	31	48	18	48		18	48	
- Unionstraße			32	49	19	49		19	49	
- Rathaus (Bstg 4)		**bis zu den Zeiten wird nach dem**	35	51	21	51		21	51	
- Mühlenplatz (Bstg 4)			38	53	23	53		23	53	
- Graf-Wilhelm-Platz (Bstg 5)	an	**gültigen Samstagfahrplan gefahren**	**19**.39	**19**.54	**20**.24	**20**.54		**22**.24	**22**.54	
- Graf-Wilhelm-Platz (Bstg 5)	ab		**19**.40		**20**.30	**21**.00	usw.	**22**.30		
- Bf.- Mitte/P&R Ⓢ (Bstg 1)			44		33	03	bis	33		
- Felder Straße			46		34	04		34		
- Bülowstraße			47		35	05		35		
- Ritterstraße			50		37	07		37		
- Schule Krahenhöhe			51		38	08		38		
- Krahenhöhe			52		39	09		39		
- Schleife Krahenhöhe			**19**.53		**20**.40	**21**.10		**22**.40		
- Schleife Krahenhöhe				**19**.53	**20**.42	**21**.12				
- Wieden				54	43	13				
- Dorperhof				55	44	14				
- Birken				56	45	15				
- Burg Seilbahn				**20**.00	**20**.49	**21**.19				
- Burg Schule				⋮	⋮	⋮				
- Burg Aue				⋮	⋮	⋮				
- Burg Rathaus				⋮	⋮	⋮				
- Burg Brücke	an			**20**.01	**20**.50	**21**.20				

B = An der Haltestelle Schleife Krahenhöhe in den Pendelbus Richtung Burg umsteigen

Silvester

683

Vohwinkel Bf - W.-Vohw.-Schweb. - Gräfrath - Central - Gr.-Wilh.-Pl. - Krahenh. - Burger Bf

683

Haltestellen		Abfahrtszeiten																			
Schule Widdert	ab		**5**.15		**8**.45		**9**.10		**17**.55	**18**.07	**18**.25	**18**.35	**19**.05	**19**.45		**21**.45	**22**.15
Lacher Straße			16		46		11		56	08	26	36	06	46		46	16
Höfchen			17		47		12		57	09	27	37	07	47		47	17
Börsenstraße			18		48		13		58	10	28	38	08	48		48	18
Vockert			19		49		14		59	11	29	39	09	49		49	19
Eichenstraße			20		50		15		**18**.00	12	30	40	10	50		50	20
Wittenberg			22		52		17		02	14	32	42	12	52		52	22
Brühl			23		53		18		03	15	33	43	13	53		53	23
Gasstraße			24		54		19		04	16	34	44	14	54		54	24
Irlen			25		55		20		05	17	35	45	15	55		55	25
Bf.- Mitte/P&R Ⓢ (Bstg 4)			26	alle	56		21	alle	06	18	36	46	16	56	alle	56	26
Werwolf			27	30	57		23	15	08	20	37	47	17	57	30	57	27
Entenpfuhl			29	Min.	59		25	Min.	10	22	39	49	19	59	Min.	59	29
Graf-Wilhelm-Platz (Bstg 1b)	an		**5**.30		**9**.00		**9**.26		**18**.11	**18**.23	**18**.40	**18**.50	**19**.20	**20**.00		**22**.00	**22**.30
Graf-Wilhelm-Platz (Bstg 1b)	ab	**5**.00	**5**.30		**9**.00	**9**.12	**9**.27		**18**.12	**18**.23	**18**.42	**18**.50	**19**.20	**20**.00		**22**.00	**22**.30
Mühlenplatz (Bstg 1)		01	31		01	13	28		13	24	43	51	21	01		01	31
Rathaus (Bstg 1)		03	33		03	16	31		16	**18**.27	45	**18**.53	23	03		03	**22**.33
Sudetenstraße		04	34		04	17	32		17		46		24	04		04	
Stöckerberg		05	35		05	18	33		18		47		25	05		05	
Margaretenstraße		06	36		06	20	35		20		48		26	06		06	
Erbenhäuschen		07	37		07	21	36		21		49		27	07		07	
Rolandstraße		08	38		08	22	37		22		50		28	08		08	
Hasselstraße	an	**5**.10	**5**.40		**9**.10	**9**.24	**9**.39		**18**.24		**18**.52		**19**.30	**20**.10		**22**.10	

684 Silvester 2019

Haltestellen		Abfahrtszeiten																					
Hasselstraße	ab		**5**.18		**8**.18		**8**.48		**9**.12		**17**.57	**18**.12	**18**.30	**18**.58	**19**.30	**20**.18		**21**.48	**22**.18
Rolandstraße			19		19		49		13		58	13	31	59	31	19		49	19
Erbenhäuschen			20		20		50		14		59	14	32	**19**.00	32	20		50	20
Margaretenstraße			21		21		51		15		**18**.00	15	33	01	33	21		51	21
Stöckerberg			22		22		52		17		02	17	34	02	34	22		52	22
Sudetenstraße			23		23		53		18		03	18	35	03	35	23		53	23
Rathaus (Bstg 4)		**4**.57	25		25	**8**.40	55	**9**.07	20		05	20	37	05	37	25		55	25
Mühlenplatz (Bstg 4)		59	27		27	42	57	10	23		08	23	39	07	39	27		57	27
Graf-Wilhelm-Platz (Bstg 5)	an	**5**.00	**5**.28		**8**.28	**8**.43	**8**.58	**9**.11	**9**.24		**18**.09	**18**.25	**18**.40	**19**.08	**19**.40	**20**.28		**21**.58	**22**.28
Graf-Wilhelm-Platz (Bstg 5)	ab	**5**.00	**5**.30		**8**.30	**8**.43	**9**.00	**9**.11	**9**.25		**18**.10		**18**.40	**19**.10	**19**.42	**20**.30		**22**.00	
Entenpfuhl		01	31	alle	31	44	01	12	26	alle	11		41	11	43	31	alle	01	
Werwolf		02	32	30	32	45	02	14	28	15	13		42	12	44	32	30	02	
Bf.- Mitte/P&R (Bstg 5)		03	33	Min.	33	46	03	15	29	Min.	14		43	13	45	33	Min.	03	
Irlen		04	34		34	47	04	16	30		15		44	14	46	34		04	
Gasstraße		05	35		35	48	05	17	31		16		45	15	47	35		05	
Brühl		06	36		36	49	06	18	32		17		46	16	48	36		06	
Wittenberg		07	37		37	50	07	19	33		18		47	17	49	37		07	
Eichenstraße		08	38		38	51	08	21	35		20		48	18	50	38		08	
Vockert		09	39		39	52	09	22	36		21		49	19	51	39		09	
Börsenstraße		10	40		40	53	10	23	37		22		50	20	52	40		10	
Höfchen		11	41		41	54	11	24	38		23		51	21	53	41		11	
Lacher Straße		12	42		42	55	12	25	39		24		52	22	54	42		12	
Schule Widdert	an	**5**.13	**5**.43		**8**.43	**8**.56	**9**.13	**9**.26	**9**.40		**18**.25		**18**.53	**19**.23	**19**.55	**20**.43		**22**.13	

Silvester

TAXIBUS **TB 684**

Silvester 2019

Haltestellen		Abfahrtszeiten		
		TB	TB	TB
Solingen Stöckerberg	ab	**20**.05	**21**.05	**22**.05
- Stöcken		06	06	06
- Schrodtberg		07	07	07
- Kohlfurth	an	**20**.08	**21**.08	**22**.08

TAXIBUS **TB 684**

Silvester 2019

Haltestellen		Abfahrtszeiten		
		TB	TB	TB
Solingen Kohlfurth	ab	**20**.08	**21**.08	**22**.08
- Schrodtberg		10	10	10
- Stöcken		11	11	11
- Stöckerberg	an	**20**.12	**21**.12	**22**.12

TB = Bestellzeiten für TaxiBus mindestens 30 Minuten vor Abfahrt erforderlich Mo. - Sa. 6:30 Uhr bis 21:30 Uhr u. So./Feiertag 9:30 Uhr bis 19:00 Uhr. TaxiBus Tel.: 0212/295-2345.

Bestellzeiten für TaxiBus mindestens 30 Minuten vor Abfahrt erforderlich. Mo. - Sa. 6:30 bis 21:30 Uhr und Sonntag und Feiertag 9:30 bis 19:00Uhr. TaxiBus Tel.: 0212/295-2345

Sie haben die Wahl.

Ticket2000 – das Monatsticket mit vielen Extraleistungen:

- wahlweise auch an andere Personen übertragbar
- kostenlose Mitnahme weiterer Personen
- ganztägige Mitnahme eines Fahrrads

Mehr Infos unter **www.vrr.de**

VRR

Silvester 2019

Haltestellen	Abfahrtszeiten								
Solingen Aufderhöhe (Bstg 4) ab	**6**.00	**7**.00	**8**.00	**9**.00		**19**.30	**20**.00	**21**.00	**22**.00
- Siebels	02	02	02	02		32	02	02	02
- Steinendorf	03	03	03	04		34	03	03	03
- Jammertal	04	04	04	05		35	04	04	04
- Straßen	05	05	05	06		36	05	05	05
- Schmalzgrube	06	06	06	07		37	06	06	06
- Hoffnung	07	07	07	08	alle	38	07	07	07
- Geilenberg	08	08	08	09	30	39	08	08	08
- Kotten	09	09	09	10	Min.	40	09	09	09
- Damaschkestraße	11	11	11	12		42	11	11	11
- August-Dicke-Straße	12	12	12	13		43	12	12	12
- Klingenhalle	14	14	14	15		45	14	14	14
- Bergstraße	16	16	16	17		47	16	16	16
- Birkerstraße	18	18	18	20		50	18	18	18
- Graf-Wilhelm-Platz (Bstg 1a) an	**6**.20	**7**.20	**8**.20	**9**.22		**19**.52	**20**.20	**21**.20	**22**.20

Silvester 2019

Haltestellen	Abfahrtszeiten								
Solingen Gr.-Wilh.-Pl. (Bstg 4) ab	**5**.52		**8**.52	**9**.10		**19**.40	**20**.52	**21**.52
- Birkerstraße	53		53	11		41	53	53
- Bergstraße	55		55	13		43	55	55
- Peter-Hahn-Weg	56		56	14		44	56	56
- Klingenhalle	57		57	15		45	57	57
- August-Dicke-Straße	58		58	16		46	58	58
- Damaschkestraße	59	alle	59	17	alle	47	59	59
- Kotten	**6**.01	60	**9**.01	19	30	49	**21**.01	**22**.01
- Geilenberg	02	Min.	02	20	Min.	50	02	02
- Hoffnung	03		03	22		52	03	03
- Schmalzgrube	04		04	23		53	04	04
- Straßen	05		05	24		54	05	05
- Jammertal	06		06	25		55	06	06
- Steinendorf	07		07	27		57	07	07
- Siebels	08		08	28		58	08	08
- Aufderhöhe (Bstg 4) an	**6**.10		**9**.10	**9**.30		**20**.00	**21**.10	**22**.10

Silvester

685

Graf-Wilhelm-Platz
- Klingenhalle - Schmalzgrube
- Aufderhöhe

685

Silvester 2019

Haltestellen		Abfahrtszeiten								
Aufderhöhe (Bstg 4)	ab	**6**.30	**7**.30	**8**.30	**9**.15		**19**.45	**20**.30	**21**.30	**22**.15
Siebels		32	32	32	17		47	32	32	17
Steinendorf		33	33	33	19		49	33	33	18
Jammertal		34	34	34	20		50	34	34	19
Straßen		35	35	35	21		51	35	35	20
Schmalzgrube		36	36	36	22		52	36	36	21
Hoffnung		37	37	37	23	alle	53	37	37	22
Geilenberg		38	38	38	24	30	54	38	38	23
Kotten		39	39	39	25	Min.	55	39	39	24
Stahlstraße		41	41	41	27		57	41	41	26
Wilhelmshöhe		42	42	42	29		59	42	42	27
Mangenberg		44	44	44	31		**20**.01	44	44	29
Freiligrathstraße		45	45	45	33		03	45	45	30
Rathaus (Bstg 4)		47	47	47	35		05	47	47	32
Mühlenplatz (Bstg 4)		49	49	49	38		08	49	49	34
Graf-Wilhelm-Platz (Bstg 5)	an	**6**.50	**7**.50	**8**.50	**9**.39		**20**.09	**20**.50	**21**.50	**22**.35

Silvester 2019

Haltestellen		Abfahrtszeiten								
Graf-Wilhelm-Platz (Bstg 1a)	ab	**5**.22		**8**.22	**8**.52		**18**.52	**19**.52	**20**.22	**21**.22
Mühlenplatz (Bstg 1)		23		23	53		53	53	23	23
Rathaus (Bstg 2)		25		25	56		56	55	25	25
Freiligrathstraße		27		27	58		58	57	27	27
Mangenberg		29		29	**9**.00		**19**.00	59	29	29
Wilhelmshöhe		30		30	01		01	**20**.00	30	30
Stahlstraße		31	alle	31	02	alle	02	01	31	31
Kotten		32	60	32	03	30	03	02	32	32
Geilenberg		33	Min.	33	04	Min.	04	03	33	33
Hoffnung		34		34	06		06	04	34	34
Schmalzgrube		35		35	07		07	05	35	35
Straßen		36		36	08		08	06	36	36
Jammertal		37		37	09		09	07	37	37
Steinendorf		38		38	11		11	08	38	38
Siebels		39		39	12		12	09	39	39
Aufderhöhe (Bstg 4)	an	**5**.41		**8**.41	**9**.14		**19**.14	**20**.11	**20**.41	**21**.41

Silvester

TAXIBUS **TB690**

Silvester 2019

Haltestellen	Abfahrtszeiten				
	TV	TB	TB		TB
Solingen Wald Kirche (Bstg 2)	**6**.18	**7**.18	**8**.18		**22**.18
- Spitzwegstraße	19	19	19		19
- Lilienthalstraße	20	20	20	alle	20
- Schloßstraße	22	22	22	60	22
- Büschberg	24	24	24	Min.	24
- Kleinenberg	25	25	25		25
- Dültgenstal	**6**.27	**7**.27	**8**.27		**22**.27

TV = Fahrten am Vortag reservieren. Bestellzeiten für TaxiBus: Mo. - Sa. 6:30 Uhr bis 21:30 Uhr u. So./Feiertag 9:30 Uhr bis 19:00 Uhr. TaxiBus Tel.: 0212/295-2345. Haltestellen Wald Kirche und Spitzwegstraße nur zum Einsteigen.
TB = Bestellzeiten für TaxiBus mindestens 30 Minuten vor Abfahrt erforderlich Mo. - Sa. 6:30 Uhr bis 21:30 Uhr u. So./Feiertag 9:30 Uhr bis 19:00 Uhr. TaxiBus Tel.: 0212/295-2345. Haltestellen Wald Kirche und Spitzwegstraße nur zum Einsteigen.

TAXIBUS **TB690**

Silvester 2019

Haltestellen	Abfahrtszeiten				
	TV	TB	TB		TB
Solingen Dültgenstal	**6**.27	**7**.27	**8**.27		**22**.27
- Kleinenberg	29	29	29		29
- Büschberg	30	30	30	alle	30
- Schloßstraße	32	32	32	60	32
- Lilienthalstraße	34	34	34	Min.	34
- Spitzwegstraße	35	35	35		35
- Wald Kirche (Bstg 1)	**6**.37	**7**.37	**8**.37		**22**.37

TV = Fahrten am Vortag reservieren. Bestellzeiten für TaxiBus: Mo. - Sa. 6:30 Uhr bis 21:30 Uhr u. So./Feiertag 9:30 Uhr bis 19:00 Uhr. TaxiBus Tel.: 0212/295-2345. Haltestellen Wald Kirche und Spitzwegstraße nur zum Aussteigen.
TB = Bestellzeiten für TaxiBus mindestens 30 Minuten vor Abfahrt erforderlich Mo. - Sa. 6:30 Uhr bis 21:30 Uhr u. So./Feiertag 9:30 Uhr bis 19:00 Uhr. TaxiBus Tel.: 0212/295-2345. Haltestellen Spitzwegstraße und Wald Kirche nur zum Aussteigen.

TB 690
TAXIBUS

Die App für deine Region.

www.meine-fahrplan-app.de

Laden im App Store

JETZT BEI Google Play

VRR

691

Silvester 2019

Haltestellen		Abfahrtszeiten																	
Sankt-Lukas-Klinik	ab		**6**.08	**7**.08	**8**.08	**9**.06		**14**.36	**15**.06	**15**.36	**16**.08	**16**.38	**17**.08		**21**.08	22.08
Schwanenstraße			09	09	09	07		37	07	37	09	39	09		09	09
Dunkelnberg			10	10	10	08		38	08	38	10	40	10		10	10
Schützenplatz			11	11	11	09		39	09	39	11	41	11		11	11
Hauptbahnhof Ⓢ	an		**6**.14	**7**.14	**8**.14	**9**.13		**14**.43	**15**.13	**15**.43	**16**.14	**16**.44	**17**.14		**21**.14	22.14
Hauptbahnhof Ⓢ	ab	**5**.16	**6**.16	**7**.16	**8**.16	**9**.16		**14**.46	**15**.16	**15**.46	**16**.20		**17**.20	alle	**21**.20	22.20
Virchowstraße		19	19	19	19	19		49	19	49	23		23	60	23	23
Scheffelstraße		20	20	20	20	20		50	20	50	24		24	Min.	24	24
Uhlandstraße		21	21	21	21	22	alle	52	22	52	25		25		25	25
Auenberg		22	22	22	22	23	30	53	23	53	26		26		26	26
Börkhaus		24	24	24	24	25	Min.	55	25	55	28		28		28	28
Höher Heide		26	26	26	26	27		57	27	57	30		30		30	30
Aufderhöhe (Bstg 3)	an	**5**.27	**6**.27	**7**.27	**8**.27	**9**.28		**14**.58	**15**.28	**15**.58	**16**.31		**17**.31		**21**.31	22.31
Aufderhöhe (Bstg 3)	ab	**5**.31	**6**.31	**7**.31	**8**.31	**9**.31		**15**.01	**15**.31							
Steubenstraße		32	32	32	32	32		02	32							
Brücke		33	33	33	33	33		03	33							
Neuenhaus		35	35	35	35	35		05	35							
Höhscheider Hof		36	36	36	36	36		06	36							
Bauermannskulle		37	37	37	37	37		07	37							
Höhscheid	an	**5**.38	**6**.38	**7**.38	**8**.38	**9**.38		**15**.08	**15**.38							
Höhscheid	ab															
Eichenstraße																
Vockert																
Börsenstraße																
Höfchen																
Lacher Straße																
Schule Widdert																
Widderter Straße																
Mühlenberg																
Friedrichstal																
Rüden	an															

691

St.-Lukas-Klinik - Hauptbahnhof - Aufderhöhe - Höhscheid - Schule Widdert - Rüden

691

691

Silvester 2019

Haltestellen		Abfahrtszeiten																	
Rüden	ab																		
Mühlenberg																			
Widderter Straße																			
Schule Widdert																			
Lacher Straße																			
Höfchen																			
Börsenstraße																			
Vockert																			
Eichenstraße																			
Höhscheid	an																		
Höhscheid	ab	**5**.50	**6**.50	**7**.50	**8**.50		**9**.50		**15**.20	**15**.50									
Bauermannskulle		51	51	51	51		51		21	51									
Höhscheider Hof		52	52	52	52		52		22	52									
Neuenhaus		53	53	53	53		53		23	53									
Brücke		55	55	55	55		55		25	55									
Steubenstraße		57	57	57	57		57		27	57									
Aufderhöhe (Bstg 1)	an	**5**.59	**6**.59	**7**.59	**8**.59		**9**.59		**15**.29	**15**.59									
Aufderhöhe (Bstg 1)	ab	**6**.01	**7**.01	**8**.01	**9**.01	9.31	**10**.01		**15**.31	**16**.01	**16**.41	**17**.41	**18**.41	**19**.41	**20**.41	**21**.41			
Höher Heide		02	02	02	02	32	02		32	02	42	42	42	42	42	42			
Börkhaus		04	04	04	04	34	04		34	04	44	44	44	44	44	44			
Auenberg		06	06	06	06	36	06	alle	36	06	46	46	46	46	46	46			
Uhlandstraße		07	07	07	07	37	07	30	37	07	47	47	47	47	47	47			
Scheffelstraße		08	08	08	08	38	08	Min.	38	08	48	48	48	48	48	48			
Virchowstraße		09	09	09	09	39	09		39	09	49	49	49	49	49	49			
Hauptbahnhof Ⓢ	an	**6**.12	**7**.12	**8**.12	**9**.12	**9**.43	**10**.13		**15**.43	**16**.13	**16**.53	**17**.53	**18**.52	**19**.52	**20**.52	**21**.52			
Hauptbahnhof Ⓢ	ab	**5**.48	**6**.15	**7**.15	**8**.15	**9**.15	**9**.45	**10**.15	**15**.45	**16**.15	**16**.56	**17**.56	**18**.56	**19**.56	**20**.56	**21**.56			
Weststraße		49	16	16	16	16	47	17	47	17	58	58	57	57	57	57			
Ohligs Markt		50	17	17	17	17	48	18	48	18	59	59	58	58	58	58			
Bogenstraße		51	18	18	18	18	49	19	49	19	**17**.00	**18**.00	59	59	59	59			
Schützenplatz		52	19	19	19	19	50	20	50	20	01	01	**19**.00	**20**.00	**21**.00	**22**.00			
Dunkelnberg		53	20	20	20	20	51	21	51	21	02	02	01	01	01	01			
Schwanenstraße		54	21	21	21	21	52	22	52	22	03	03	02	02	02	02			
Sankt-Lukas-Klinik	an	**5**.55	**6**.22	**7**.22	**8**.22	**9**.22	**9**.54	**10**.24	**15**.54	**16**.24	**17**.05	**18**.05	**19**.03	**20**.03	**21**.03	**22**.03			

Silvester

692

Silvester 2019

Haltestellen		Abfahrtszeiten											
Graf-Wilhelm-Platz (Bstg 3b)	ab	**5**.40	**6**.40	**7**.40	**8**.40	**9**.10		**16**.10	**17**.10	**18**.10	**19**.09	**20**.20	**21**.20
Mühlenplatz (Bstg 2)		41	41	41	41	11		11	11	11	10	21	21
Rathaus (Bstg 2)		43	43	43	44	14		14	14	13	12	23	23
Scheidter Straße		45	45	45	46	16		16	16	15	14	25	25
Behringstraße		46	46	46	47	17		17	17	16	15	26	26
Klinikum		48	48	48	49	19		19	19	18	17	28	28
Vogelsang		49	49	49	50	20		20	20	19	18	29	29
Heresbachstraße		51	51	51	52	22		22	22	21	20	31	31
Demmeltrath		52	52	52	53	23		23	23	22	21	32	32
Wald Bahnhof		53	53	53	54	24	alle	24	24	23	22	33	33
Wald Mitte/Stadtpark		54	54	54	55	25	30	25	25	24	23	34	34
Halfenweiherplatz		55	55	55	56	26	Min.	26	26	25	24	35	35
Wald Kirche (Bstg 1)	ab	**5**.57	**6**.57	**7**.57	**8**.58	**9**.28		**16**.28	**17**.28	**18**.27	**19**.26	**20**.37	**21**.37
Walder Marktplatz		58	58	58	59	29		29	29	28	27	38	38
Schwindstraße		59	59	59	**9**.00	30		30	30	29	28	39	39
Talblick		**6**.00	**7**.00	**8**.00	01	31		31	31	30	29	40	40
Ittertal		02	02	02	03	33		33	33	32	31	42	42
Heidberger Mühle		03	03	03	04	34		34	34	33	32	43	43
Ittertalstraße		04	04	04	06	36		36	36	34	33	44	44
Kirchstraße		05	05	05	07	37		37	37	35	34	45	45
Haan, Markt (Bstg 1)	an	**6**.07	**7**.07	**8**.07	**9**.09	**9**.39		**16**.39	**17**.39	**18**.37	**19**.36	**20**.47	**21**.47

692

Silvester 2019

Haltestellen		Abfahrtszeiten											
Haan, Markt (Bstg 1)	ab	**6**.07	**7**.07	**8**.07	**9**.10	**9**.40		**16**.40	**17**.40	**18**.40	**19**.40	**20**.51	**21**.51
Martin-Luther-Straße		08	08	08	12	42		42	42	41	41	52	52
Ittertalstraße		09	09	09	13	43		43	43	42	42	53	53
Heidberger Mühle		10	10	10	14	44		44	44	43	43	54	54
Ittertal		11	11	11	15	45		45	45	44	44	55	55
Talblick		13	13	13	17	47		47	47	46	46	57	57
Schwindstraße		14	14	14	18	48		48	48	47	47	58	58
Walder Marktplatz		15	15	15	19	49		49	49	48	48	59	59
Wald Kirche (Bstg 2)	an	**6**.16	**7**.16	**8**.16	**9**.19	**9**.49		**16**.49	**17**.49	**18**.49	**19**.49	**21**.00	**22**.00
Wald Kirche (Bstg 2)	ab	**6**.16	**7**.16	**8**.16	**9**.19	**9**.49	alle	**16**.49	**17**.49	**18**.49	**19**.49	**21**.00	**22**.00
Halfenweiherplatz		18	18	18	21	51	30	51	51	51	51	02	02
Wald Mitte/Stadtpark		19	19	19	23	53	Min.	53	53	52	52	03	03
Wald Bahnhof		20	20	20	24	54		54	54	53	53	04	04
Demmeltrath		21	21	21	25	55		55	55	54	54	05	05
Heresbachstraße		22	22	22	27	57		57	57	55	55	06	06
Vogelsang		23	23	23	28	58		58	58	56	56	07	07
Klinikum		24	24	24	29	59		59	59	57	57	08	08
Behringstraße		25	25	25	30	**10**.00		**17**.00	**18**.00	58	58	09	09
Wernerstraße		27	27	27	32	02		02	02	**19**.00	**20**.00	11	11
Rathaus (Bstg 3)		28	28	28	33	03		03	03	01	01	12	12
Mühlenplatz (Bstg 3)		30	30	30	36	06		06	06	03	03	14	14
Graf-Wilhelm-Platz (Bstg 2b)	an	**6**.31	**7**.31	**8**.31	**9**.37	**10**.07		**17**.07	**18**.07	**19**.04	**20**.04	**21**.15	**22**.15

Silvester

693

Silvester 2019

Haltestellen		Abfahrtszeiten															
Graf-Wilhelm-Platz (Bstg 3b)	ab		**6**.00	**7**.00	**8**.00		**8**.57		**14**.27	**15**.27	**16**.27	**17**.27	**18**.27	**19**.27	**20**.32	**21**.32
Mühlenplatz (Bstg 2)			01	01	01		58		28	28	28	28	28	28	33	33
Rathaus (Bstg 2)			03	03	03		**9**.01		31	31	31	31	30	30	35	35
Freiligrathstraße			05	05	05		03		33	33	33	33	32	32	37	37
Behringstraße			07	07	07		05		35	35	35	35	34	34	39	39
Klinikum			09	09	09		07		37	37	37	37	36	36	41	41
Vogelsang			10	10	10		08		38	38	38	38	37	37	42	42
Heresbachstraße			12	12	12		10		40	40	40	40	39	39	44	44
Eckstumpf			13	13	13		11		41	41	41	41	40	40	45	45
Hartmannstraße			14	14	14		12		42	42	42	42	41	41	46	46
Fuhrstraße			15	15	15		13		43	43	43	43	42	42	47	47
Westersburg			16	16	16		14		44	44	44	44	43	43	48	48
Wittkuller Straße			17	17	17		15		45	45	45	45	44	44	49	49
Wald Bahnhof			19	19	19		17	alle	47	47	47	47	46	46	51	51
Wald Mitte/Stadtpark			20	20	20		18	30	48	48	48	48	47	47	52	52
Wald Kirche (Bstg 4)			22	22	22		20	Min.	50	50	50	50	49	49	54	54
Gottlieb-Heinrich-Straße			23	23	23		21		51	51	51	51	50	50	55	55
Itterstraße			24	24	24		22		52	52	52	52	51	51	56	56
Haaner Straße			25	25	25		24		54	54	54	54	52	52	57	57
Bavert			26	26	26		25		55	55	55	55	53	53	58	58
Ziegelstraße			27	27	27		26		56	56	56	56	54	54	59	59
Humboldtschule			28	28	28		27		57	57	57	57	55	55	**21**.00	**22**.00
Merscheid	ab	**5**.28	**6**.31	**7**.31	**8**.31	**9**.01	**9**.31		**15**.01	**16**.01	**17**.01	**18**.01	**18**.58	**19**.58	**21**.03	**22**.03
Merscheider Busch		29	32	32	32	02	32		02	02	02	02	59	59	04	04
Am Frühling		30	33	33	33	04	34		04	04	04	04	**19**.00	**20**.00	05	05
Neu-Löhdorf		32	35	35	35	07	37		07	07	07	07	02	02	07	07
Wiefeldicker Straße		33	36	36	36	08	38		08	08	08	08	03	03	08	08
Siebels		34	37	37	37	09	39		09	09	09	09	04	04	09	09
Aufderhöhe (Bstg 3)	an	**5**.36	**6**.39	**7**.39	**8**.39	**9**.11	**9**.41		**15**.11	**16**.11	**17**.11	**18**.11	**19**.06	**20**.06	**21**.11	**22**.11

Silvester 2019

Haltestellen		Abfahrtszeiten										
Aufderhöhe (Bstg 3)	ab	**5**.45	**6**.45	**7**.45	**8**.45		**15**.15	**16**.15	**17**.15	**18**.15		**21**.15
Siebels		47	47	47	47		17	17	17	17		17
Neu-Löhdorf		49	49	49	49		19	19	19	19		19
Am Frühling		51	51	51	51		21	21	21	21		21
Merscheider Busch		52	52	52	53		23	23	23	22		22
Merscheid		53	53	53	55		25	25	25	23		23
Blücherstraße		54	54	54	56		26	26	26	24		24
Humboldtschule		56	56	56	58		28	28	28	26		26
Ziegelstraße		58	58	58	**9**.00		30	30	30	28		28
Haaner Straße		59	59	59	01		31	31	31	29		29
Itterstraße		**6**.00	**7**.00	**8**.00	03		33	33	33	30		30
Gottlieb-Heinrich-Straße		02	02	02	05		35	35	35	32		32
Wald Kirche (Bstg 3)		04	04	04	06		36	36	36	34		34
Wald Mitte/Stadtpark		06	06	06	08	alle	38	38	38	36	alle	36
Henshauser Straße		07	07	07	09	30	39	39	39	37	60	37
Wittkuller Straße		08	08	08	11	Min.	41	41	41	38	Min.	38
Westersburg		09	09	09	12		42	42	42	39		39
Fuhrstraße		10	10	10	13		43	43	43	40		40
Hartmannstraße		11	11	11	14		44	44	44	41		41
Eckstumpf		12	12	12	15		45	45	45	42		42
Heresbachstraße		14	14	14	17		47	47	47	44		44
Vogelsang		15	15	15	18		48	48	48	45		45
Klinikum		16	16	16	19		49	49	49	46		46
Behringstraße		17	17	17	20		50	50	50	47		47
Albrechtplatz		19	19	19	22		52	52	52	49		49
Freiligrathstraße		21	21	21	24		54	54	54	51		51
Rathaus (Bstg 3)		23	23	23	26		56	56	56	53		53
Mühlenplatz (Bstg 3)		25	25	25	29		59	59	59	55		55
Graf-Wilhelm-Platz	an	**6**.26	**7**.26	**8**.26	**9**.30		**16**.00	**17**.00	**18**.00	**18**.56		**21**.56

Silvester

Aufderhöhe - Merscheid
- Monhofer Feld - Wald Kirche
- Fuhrstr. - Klinikum - Gr.-Wilh.-Pl.

693

694

Silvester 2019

Haltestellen		Abfahrtszeiten												
Solingen Hauptbahnhof Ⓢ	ab	**5**.33		**8**.33	**9**.33	**10**.03		**15**.03	**15**.33	**16**.33		**19**.33	**20**.33	**21**.33
- Virchowstraße		36		36	36	06		06	36	36		36	36	36
- Riefnacken		37		37	37	07	alle	07	37	37		37	37	37
- Neu-Löhdorf		38		38	39	09	30	09	39	39		39	38	38
- Wiefeldicker Straße		39	alle	39	40	10	Min.	10	40	40		40	39	39
- Siebels		40	60	40	41	11		11	41	41		41	40	40
- Aufderhöhe (Bstg 3)	an	**5**.42	Min.	**8**.42	**9**.43	**10**.13		**15**.13	**15**.43	**16**.43		**19**.43	**20**.42	**21**.42
- Aufderhöhe (Bstg 3)	ab	**5**.45		**8**.45	**9**.45	**10**.15		**15**.15		**16**.45		**19**.45	**20**.43	**21**.43
- Bethanien		46		46	46	16		16		46	alle	46	44	44
- Opladener Straße		47		47	47	17		17		47	60	47	45	45
- Gosse		**5**.48		**8**.48	48	18		18		48	Min.	48	46	46
- Rupelrath					49	19	alle	19		49		49	47	47
Leichlingen Gravenberger Weg					49	19	60	19		49		49	47	47
-Birkenstraße					50	20	Min.	20		50		50	48	48
-Ziegwebersberg					51	21		21		51		51	49	49
-Windgesheide					52	22		22		52		52	50	50
-Bahnhof (Bstg C)					53	23		23		53		53	51	51
-Poststraße					54	24		24		54		54	52	52
-Busbahnhof	an				**9**.57	**10**.27		**15**.27		**16**.57		**19**.57	**20**.53	**21**.53

694

Hauptbahnhof Ⓢ - Aufderhöhe
Bethanien - Leichlingen Busbahnhof

694

694

Silvester 2019

Haltestellen		Abfahrtszeiten												
Leichlingen Busbahnhof	ab					**9**.57		**15**.57	**16**.57	**17**.57	**18**.57	**19**.57	**20**.55	**21**.55
-Poststraße						58		58	58	58	58	58	56	56
-Bahnhof (Bstg B)						59		59	59	59	59	59	57	57
-Windgesheide						**10**.00		**16**.00	**17**.00	**18**.00	**19**.00	**20**.00	58	58
-Ziegwebersberg						01		01	01	01	01	01	59	59
-Birkenstraße						02	alle	02	02	02	02	02	**21**.00	**22**.00
Solingen Rupelrath						03	60	03	03	03	03	03	01	01
- Gosse		**5**.48		**8**.48		04	Min.	04	04	04	04	04	02	02
- Lohdenberg		49		49		05		05	05	05	05	05	03	03
- Landwehr		50		50		06		06	06	06	06	06	04	04
- Landwehrberg		51		51		07		07	07	07	07	07	05	05
- Opladener Straße		52		52		08		08	08	08	08	08	06	06
- Bethanien		53	alle	53		09		09	09	09	09	09	07	07
- Aufderhöhe (Bstg 2)	an	**5**.55	60	**8**.55		**10**.12	____	**16**.12	**17**.12	**18**.11	**19**.11	**20**.11	**21**.09	**22**.09
- Aufderhöhe (Bstg 2)	ab	**6**.13	Min.	**9**.13	**9**.43	**10**.13		**16**.13	**17**.13	**18**.13	**19**.13	**20**.13	**21**.11	**22**.11
- Siebels		15		15	45	15		15	15	15	15	15	13	13
- Wiefeldicker Straße		16		16	46	16	alle	16	16	16	16	16	14	14
- Neu-Löhdorf		17		17	47	17	30	17	17	17	17	17	15	15
- Riefnacken		18		18	48	18	Min.	18	18	18	18	18	16	16
- Virchowstraße		19		19	49	19		19	19	19	19	19	17	17
- Hauptbahnhof Ⓢ	an	**6**.22		**9**.22	**9**.53	**10**.23		**16**.23	**17**.23	**18**.22	**19**.22	**20**.22	**21**.20	**22**.20

Silvester

Silvester 2019

Haltestellen		Abfahrtszeiten																		
Meigen	ab																			
Meigen	ab		**5**.15		**8**.15		**9**.15	**9**.40	**10**.13		**16**.13	**16**.43	**17**.13	**18**.13	**19**.13	**20**.15	**21**.15	**22**.15		
Steinacker			16		16		16	41	14		14	44	14	14	14	16	16	16		
Klingenstraße			18		18		18	43	16		16	46	16	16	16	18	18	18		
Theodor-Heuss-Schule			20		20		20	45	18		18	48	18	18	18	20	20	20		
Bf.- Mitte/P&R Ⓢ (Bstg 2)			21		21		22	47	20		20	50	20	20	20	21	21	21		
Werwolf			22		22		24	49	22		22	52	22	22	22	22	22	22		
Entenpfuhl			24		24		26	51	24		24	54	24	24	24	24	24	24		
Graf-Wilhelm-Platz (Bstg 1c)	an		**5**.25		**8**.25		**9**.27	**9**.52	**10**.25		**16**.25	**16**.55	**17**.25	**18**.25	**19**.25	**20**.25	**21**.25	**22**.25		
Graf-Wilhelm-Platz (Bstg 1c)	ab	**5**.00	**5**.30		**8**.30	**9**.00	**9**.27	**9**.57	**10**.27		**16**.27		**17**.27	**18**.27	**19**.27	**20**.30	**21**.30			
Mühlenplatz (Bstg 2)		01	31		31	01	28	58	28		28		28	28	28	31	31			
Rathaus (Bstg 2)		03	33		33	03	31	**10**.01	31		31		31	31	31	33	33			
Wernerstraße		05	35	alle	35	05	33	03	33	alle	33		33	33	33	35	35			
Unionstraße		06	36	60	36	06	34	04	34	30	34		34	34	34	36	36			
Industriestraße		07	37	Min.	37	07	35	05	35	Min.	35		35	35	35	37	37			
Alleestraße		08	38		38	08	36	06	36		36		36	36	36	38	38			
Buscher Feld		09	39		39	09	37	07	37		37		37	37	37	39	39			
Ketzberg		10	40		40	10	38	08	38		38		38	38	38	40	40			
Dycker Straße		11	41		41	11	39	09	39		39		39	39	39	41	41			
Untere Holzstraße		11	41		41	11	40	10	40		40		40	40	40	41	41			
Obere Holzstraße		12	42		42	12	41	11	41		41		41	41	41	42	42			
Eugen-Maurer-Haus/ZDS		13	43		43	13	42	12	42		42		42	42	42	43	43			
Schulstraße		14	44		44	14	43	13	43		43		43	43	43	44	44			
Gerberstraße		15	45		45	15	44	14	44		44		44	44	44	45	45			
Heiliger Born		16	46		46	16	45	15	45		45		45	45	45	46	46			
Abteiweg	an	**5**.17	**5**.47		**8**.47	**9**.17	**9**.46	**10**.16	**10**.46		**16**.46		**17**.46	**18**.46	**19**.46	**20**.47	**21**.47			

695

Silvester 2019

Haltestellen		Abfahrtszeiten														
Abteiweg	ab		**5**.41		8.41	**9**.06	**9**.33		**16**.33	**17**.33	**18**.33	**19**.41	**20**.41	**21**.41	**22**.00	
Heiliger Born			42		42	07	34		34	34	34	42	42	42	01	
Gerberstraße			43		43	08	35		35	35	35	43	43	43	02	
Schulstraße			44		44	09	36		36	36	36	44	44	44	03	
Eugen-Maurer-Haus/ZDS			45		45	10	37		37	37	37	45	45	45	04	
Obere Holzstraße			46		46	11	38		38	38	38	46	46	46	05	
Untere Holzstraße			47		47	12	39		39	39	39	47	47	47	06	
Dycker Straße			48		48	13	40		40	40	40	48	48	48	07	
Ketzberg			49		49	14	42		42	42	42	49	49	49	08	
Buscher Feld			50		50	15	43		43	43	43	50	50	50	09	
Alleestraße			51		51	16	44		44	44	44	51	51	51	10	
Industriestraße			52		52	17	45		45	45	45	52	52	52	11	
Unionstraße			53		53	18	46		46	46	46	53	53	53	12	
Wernerstraße			54		54	19	48		48	48	48	54	54	54	13	
Rathaus (Bstg 3)			55	alle	55	20	49	alle	49	49	49	55	55	55	14	
Mühlenplatz (Bstg 3)			57	60	57	22	52	30	52	52	52	57	57	57	16	
Graf-Wilhelm-Platz (Bstg 4)	an		**5**.58	Min.	**8**.58	**9**.23	**9**.53	Min.	**16**.53	**17**.53	**18**.53	**19**.58	**20**.58	**21**.58	**22**.17	
Graf-Wilhelm-Platz (Bstg 4)	ab	**5**.00	**6**.00		**9**.00	**9**.25	**9**.55		**16**.55	**17**.55	**18**.55	**20**.00	**21**.00	**22**.00		
Entenpfuhl		01	01		01	26	56		56	56	56	01	01	01		
Werwolf		02	02		02	27	58		58	58	58	02	02	02		
Bf.- Mitte/P&R Ⓢ (Bstg 1)		03	03		03	28	59		59	59	59	03	03	03		
Theodor-Heuss-Schule		05	05		05	30	**10**.02		**17**.02	**18**.02	**19**.02	05	05	05		
Klingenstraße		06	06		06	31	04		04	04	04	06	06	06		
Degenstraße		07	07		07	32	05		05	05	05	07	07	07		
Hacketäuerstraße		**5**.08	**6**.08		**9**.08	**9**.33	**10**.06		**17**.06	**18**.06	**19**.06	**20**.08	**21**.08	**22**.08		
Hacketäuerstraße		⟩	⟩		⟩	⟩	⟩		⟩	⟩	⟩	⟩	⟩	⟩		
Volksgarten		**5**.09	**6**.09		**9**.09	**9**.34	**10**.07		**17**.07	**18**.07	**19**.07	**20**.09	**21**.09	**22**.09		
Eick		11	11		11	36	09		09	09	09	11	11	11		
Windfeln		12	12		12	37	10		10	10	10	12	12	12		
Halfeshof		13	13		13	38	11		11	11	11	13	13	13		
Meigen	an	**5**.15	**6**.15		**9**.15	**9**.40	**10**.13		**17**.13	**18**.13	**19**.13	**20**.15	**21**.15	**22**.15		
Meigen	an															

Weitere Abfahrten siehe NE 23

Silvester

TAXIBUS **TB695**

Silvester 2019

Haltestellen	Abfahrtszeiten				
	TV	TB	TB		TB
Solingen Gräfrath	**6**.17	**7**.17	**8**.17		**22**.17
Solingen Schulte vom Brühl	19	19	19	alle	19
Solingen Nümmen	21	21	21	60	21
Solingen Gartenstraße	23	23	23	Min.	23
Solingen, Bechsteinstraße	**6**.26	**7**.26	**8**.26		**22**.26

TV = Fahrten am Vortag reservieren. Bestellzeiten für TaxiBus: Mo. - Sa. 6:30 Uhr bis 21:30 Uhr u. So./Feiertag 9:30 Uhr bis 19:00 Uhr. TaxiBus Tel.: 0212/295-2345.

TB = Bestellzeiten für TaxiBus mindestens 30 Minuten vor Abfahrt erforderlich Mo. - Sa. 6:30 Uhr bis 21:30 Uhr u. So./Feiertag 9:30 Uhr bis 19:00 Uhr. TaxiBus Tel.: 0212/295-2345.

TAXIBUS **TB695**

Silvester 2019

Haltestellen	Abfahrtszeiten				
	TV	TB	TB		TB
Solingen, Bechsteinstraße	**6**.26	**7**.26	**8**.26		**22**.26
Solingen Gartenstraße	29	29	29	alle	29
Solingen Nümmen	31	31	31	60	31
Solingen Schulte vom Brühl	33	33	33	Min.	33
Solingen Gräfrath	**6**.35	**7**.35	**8**.35		**22**.35

TV = Fahrten am Vortag reservieren. Bestellzeiten für TaxiBus: Mo. - Sa. 6:30 Uhr bis 21:30 Uhr u. So./Feiertag 9:30 Uhr bis 19:00 Uhr. TaxiBus Tel.: 0212/295-2345.

TB = Bestellzeiten für TaxiBus mindestens 30 Minuten vor Abfahrt erforderlich Mo. - Sa. 6:30 Uhr bis 21:30 Uhr u. So./Feiertag 9:30 Uhr bis 19:00 Uhr. TaxiBus Tel.: 0212/295-2345.

Der Tipp für alle ab 60!

Mit dem BärenTicket haben Sie gut lachen:

- Sie reisen komfortabel rund um die Uhr in der 1. Klasse.
- Sie profitieren vom exklusiven Bonusprogramm AboLust.

Mehr Infos unter **www.vrr.de** oder im KundenCenter Ihres Verkehrsunternehmens.

VRR

696 Silvester 2019

Haltestellen		Abfahrtszeiten											
Graf-Wilhelm-Platz (Bstg 2b)	ab	**5**.11	**6**.11	**7**.11	**8**.15	**9**.15		**16**.15	**17**.15	**18**.15	**19**.15	**20**.32	**21**.32
Birkerstraße		12	12	12	16	16		16	16	16	16	33	33
Dickenbusch		13	13	13	17	17		17	17	17	17	34	34
Worringer Straße		14	14	14	18	18		18	18	18	18	35	35
Stübchen		15	15	15	19	20	alle	20	20	19	19	36	36
Fontanestraße		16	16	16	20	22	30	22	22	20	20	37	37
Gläßnerstraße		17	17	17	21	23	Min.	23	23	21	21	38	38
Hossenhaus		18	18	18	22	24		24	24	22	22	39	39
Eggenweg		19	19	19	23	25		25	25	23	23	40	40
Obenkatternberg		20	20	20	24	26		26	26	24	24	41	41
Untenkatternberg	an	**5**.22	**6**.22	**7**.22	**8**.26	**9**.28		**16**.28	**17**.28	**18**.26	**19**.26	**20**.43	**21**.43

696 Silvester 2019

Haltestellen		Abfahrtszeiten											
Untenkatternberg	ab	**5**.24	**6**.24	**7**.24	**8**.28	**9**.28		**16**.28	**17**.28	**18**.28	**19**.28	**20**.43	**21**.43
Obenkatternberg		25	25	25	29	29		29	29	29	29	44	44
Eggenweg		26	26	26	30	30		30	30	30	30	45	45
Hossenhaus		27	27	27	31	31		31	31	31	31	46	46
Gläßnerstraße		28	28	28	32	32	alle	32	32	32	32	47	47
Fontanestraße		29	29	29	33	33	30	33	33	33	33	48	48
Stübchen		30	30	30	34	35	Min.	35	35	34	34	49	49
Worringer Straße		31	31	31	35	36		36	36	35	35	50	50
Dickenbusch		32	32	32	36	37		37	37	36	36	51	51
Birkerstraße		33	33	33	37	39		39	39	37	37	52	52
Graf-Wilhelm-Platz (Bstg 3a)	an	**5**.35	**6**.35	**7**.35	**8**.39	**9**.41		**16**.41	**17**.41	**18**.39	**19**.39	**20**.54	**21**.54

SchokoTicket

Das Aboticket für Schüler.

Noch Fragen? Klick **www.vrr.de**

VRR

698 Silvester 2019

Haltestellen		Abfahrtszeiten									
Graf-Wilhelm-Platz (Bstg 3a)	ab	**5**.40	**6**.40	**7**.40	**8**.40		**17**.10	**18**.10	**19**.10	**20**.10	**21**.04
Mühlenplatz (Bstg 1)		41	41	41	41	alle	11	11	11	11	05
Wupperstraße		43	43	43	43	30	13	13	13	13	07
Bleichstraße		45	45	45	45	Min.	15	15	15	15	09
Küppersfeld		47	47	47	47		17	17	17	17	11
Siedlung Kannenhof	an	**5**.48	**6**.48	**7**.48	**8**.48		**17**.18	**18**.18	**19**.18	**20**.18	**21**.12

Weitere Abfahrten siehe TaxiBus TB698

698 Silvester 2019

Haltestellen		Abfahrtszeiten									
Siedlung Kannenhof	ab	**5**.48		**8**.48	**9**.18		**17**.18	**18**.18	**19**.18	**20**.18	**21**.12
Küppersfeld		49	alle	49	19	alle	19	19	19	19	13
Bleichstraße		50	60	50	20	30	20	20	20	20	14
Wupperstraße		52	Min.	52	23	Min.	23	22	22	22	16
Mühlenplatz (Bstg 3)		54		54	27		27	24	24	24	18
Graf-Wilhelm-Platz	an	**5**.55		**8**.55	**9**.28		**17**.28	**18**.25	**19**.25	**20**.25	**21**.19

Weitere Abfahrten siehe TaxiBus TB698



Verbundweit gültig!
Rund um die Uhr.

www.YoungTicketPLUS.de

VRR

Graf-Wilhelm-Platz - Merscheid - Hauptbahnhof Ⓢ - Schützenplatz - Hauptbahnhof Ⓢ

NE21

NE21

NE 21

Partyexpress Neujahr 2020

Haltestellen		Abfahrtszeiten						
Graf-Wilhelm-Platz (Bstg 1a)	ab	**1**.30	**2**.00	**2**.30	**3**.00	**3**.30	**4**.00	**4**.30
Mühlenplatz (Bstg 1)		31	01	31	01	31	01	31
Rathaus (Bstg 2)		33	03	33	03	33	03	33
Freiligrathstraße		35	05	35	05	35	05	35
Mangenberg		37	07	37	07	37	07	37
Lehner Straße		38	08	38	08	38	08	38
Dingshaus		39	09	39	09	39	09	39
Stadtwerke		40	10	40	10	40	10	40
Altenberger Weg		41	11	41	11	41	11	41
Limminghofen		42	12	42	12	42	12	42
Industriemuseum		43	13	43	13	43	13	43
Erholungstraße		44	14	44	14	44	14	44
Hammertal		45	15	45	15	45	15	45
Merscheid		46	16	46	16	46	16	46
Cobra		47	17	47	17	47	17	47
Ohligs Rathaus		48	18	48	18	48	18	48
Hauptbahnhof Ⓢ		50	20	50	20	50	20	50
Weststraße		51	21	51	21	51	21	51
Ohligs Markt		52	22	52	22	52	22	52
Bogenstraße		53	23	53	23	53	23	53
Schützenplatz		55	25	55	25	55	25	55
Hauptbahnhof Ⓢ	an	**1**.58	**2**.28	**2**.58	**3**.28	**3**.58	**4**.28	**4**.58

NE 21

Partyexpress Neujahr 2020

Haltestellen		Abfahrtszeiten						
Hauptbahnhof Ⓢ	ab	**1**.30	**2**.00	**2**.30	**3**.00	**3**.30	**4**.00	**4**.30
Agentur für Arbeit		31	01	31	01	31	01	31
Ohligs Rathaus		32	02	32	02	32	02	32
Cobra		33	03	33	03	33	03	33
Merscheid		35	05	35	05	35	05	35
Hammertal		36	06	36	06	36	06	36
Erholungstraße		37	07	37	07	37	07	37
Industriemuseum		38	08	38	08	38	08	38
Limminghofen		39	09	39	09	39	09	39
Altenberger Weg		40	10	40	10	40	10	40
Stadtwerke		41	11	41	11	41	11	41
Dingshaus		42	12	42	12	42	12	42
Lehner Straße		43	13	43	13	43	13	43
Mangenberg		45	15	45	15	45	15	45
Freiligrathstraße		46	16	46	16	46	16	46
Rathaus (Bstg 3)		48	18	48	18	48	18	48
Mühlenplatz (Bstg 4)		50	20	50	20	50	20	50
Graf-Wilhelm-Platz	an	**1**.51	**2**.21	**2**.51	**3**.21	**3**.51	**4**.21	**4**.51

Neujahrsexpress

Graf-Wilhelm-Platz - Klinikum - Fuhrstraße - Wald Kirche - Hauptbahnhof Ⓢ

NE22

NE22

NE 22

Partyexpress Neujahr 2020

Haltestellen		Abfahrtszeiten						
Graf-Wilhelm-Platz (Bstg 1a)	ab	**1**.30	**2**.00	**2**.30	**3**.00	**3**.30	**4**.00	**4**.30
Mühlenplatz (Bstg 1)		31	01	31	01	31	01	31
Rathaus (Bstg 2)		33	03	33	03	33	03	33
Scheidter Straße		35	05	35	05	35	05	35
Behringstraße		36	06	36	06	36	06	36
Klinikum		37	07	37	07	37	07	37
Vogelsang		38	08	38	08	38	08	38
Heresbachstraße		39	09	39	09	39	09	39
Eckstumpf		40	10	40	10	40	10	40
Hartmannstraße		41	11	41	11	41	11	41
Fuhrstraße		42	12	42	12	42	12	42
Westersburg		43	13	43	13	43	13	43
Wittkuller Straße		44	14	44	14	44	14	44
Holbeinstraße		45	15	45	15	45	15	45
Wald Bahnhof		46	16	46	16	46	16	46
Wald Mitte/Stadtpark		47	17	47	17	47	17	47
Wald Kirche (Bstg 2)		49	19	49	19	49	19	49
Spitzwegstraße		50	20	50	20	50	20	50
Obere Weyerstraße		51	21	51	21	51	21	51
Weyer		52	22	52	22	52	22	52
Albert-Schweitzer-Schule		53	23	53	23	53	23	53
Röntgenstraße		54	24	54	24	54	24	54
Kronprinz		55	25	55	25	55	25	55
Schleifersberg		56	26	56	26	56	26	56
Kullen		57	27	57	27	57	27	57
Rennpatt		58	28	58	28	58	28	58
Hauptbahnhof Ⓢ	an	**1**.59	**2**.29	**2**.59	**3**.29	**3**.59	**4**.29	**4**.59

Partyexpress Neujahr 2020

Haltestellen		Abfahrtszeiten						
Hauptbahnhof Ⓢ	ab	**1**.30	**2**.00	**2**.30	**3**.00	**3**.30	**4**.00	**4**.30
Rennpatt		31	01	31	01	31	01	31
Kullen		32	02	32	02	32	02	32
Schleifersberg		33	03	33	03	33	03	33
Kronprinz		34	04	34	04	34	04	34
Röntgenstraße		35	05	35	05	35	05	35
Albert-Schweitzer-Schule		36	06	36	06	36	06	36
Weyer		37	07	37	07	37	07	37
Obere Weyerstraße		38	08	38	08	38	08	38
Spitzwegstraße		39	09	39	09	39	09	39
Wald Kirche (Bstg 1)		40	10	40	10	40	10	40
Wald Mitte/Stadtpark		42	12	42	12	42	12	42
Henshauser Straße		43	13	43	13	43	13	43
Wittkuller Straße		44	14	44	14	44	14	44
Westersburg		45	15	45	15	45	15	45
Fuhrstraße		46	16	46	16	46	16	46
Hartmannstraße		47	17	47	17	47	17	47
Eckstumpf		48	18	48	18	48	18	48
Heresbachstraße		49	19	49	19	49	19	49
Vogelsang		50	20	50	20	50	20	50
Klinikum		51	21	51	21	51	21	51
Behringstraße		52	22	52	22	52	22	52
Wernerstraße		53	23	53	23	53	23	53
Rathaus (Bstg 3)		54	24	54	24	54	24	54
Mühlenplatz (Bstg 4)		56	26	56	26	56	26	56
Graf-Wilhelm-Platz	an	**1**.57	**2**.27	**2**.57	**3**.27	**3**.57	**4**.27	**4**.57

Neujahrsexpress

NE 23

Partyexpress Neujahr 2020

Haltestellen		Abfahrtszeiten						
Solingen Krahenhöhe	ab	1.41	2.11	2.41	3.11	3.41	4.11	4.41
- Hacketäuerstraße		43	13	43	13	43	13	43
- Meigen		44	14	44	14	44	14	44
- Klingenstraße		46	16	46	16	46	16	46
- Theodor-Heuss-Schule		48	18	48	18	48	18	48
- Bf.- Mitte/P&R Ⓢ (Bstg 2)		49	19	49	19	49	19	49
- Werwolf		50	20	50	20	50	20	50
- Graf-Wilhelm-Platz (Bstg 1b)	an	1.53	2.23	2.53	3.23	3.53	4.23	4.53
- Graf-Wilhelm-Platz (Bstg 1b)	ab	1.30	2.00	2.30	3.00	3.30	4.00	4.30
- Mühlenplatz (Bstg 1)		31	01	31	01	31	01	31
- Rathaus (Bstg 2)		33	03	33	03	33	03	33
- Unionstraße		36	06	36	06	36	06	36
- Wasserturm		37	07	37	07	37	07	37
- Central		38	08	38	08	38	08	38
- Obenflachsberg		40	10	40	10	40	10	40
- Ketzberg		41	11	41	11	41	11	41
- Dycker Straße		42	12	42	12	42	12	42
- Obere Holzstraße		43	13	43	13	43	13	43
- Eugen-Maurer-Haus/ZDS		44	14	44	14	44	14	44
- Schulstraße		45	15	45	15	45	15	45
- Gerberstraße		46	16	46	16	46	16	46
- Abteiweg		48	18	48	18	48	18	48
- Heiliger Born		49	19	49	19	49	19	49
W-tal Roßkamper Str. (Bstg 3)		52	22	52	22	52	22	52
- Am Halben Berg		53	23	53	23	53	23	53
- Dillenburg		54	24	54	24	54	24	54
- Vohwinkel Schweb. (Bstg 5)		55	25	55	25	55	25	55
- Lienhardplatz		57	27	57	27	57	27	57
- Vohwinkel Bf Ⓢ (Bstg 5)	an	1.58	2.28	2.58	3.28	3.58	4.28	4.58

Partyexpress Neujahr 2020

Haltestellen										
		Abfahrtszeiten								
W-tal Vohwinkel Bf (Bstg 5)	ab			2.09	2.39	3.09	3.39	4.09	4.39	5.09
- Lienhardplatz				10	40	10	40	10	40	10
- Vohwinkel Schweb. (Bstg 6)				12	42	12	42	12	42	12
- Dillenburg				14	44	14	44	14	44	14
- Am Halben Berg				15	45	15	45	15	45	15
- Roßkamper Straße (Bstg 4)				16	46	16	46	16	46	16
Solingen Dt. Klingenmuseum				17	47	17	47	17	47	17
- Gräfrath				18	48	18	48	18	48	18
- Bergerbrühl				19	49	19	49	19	49	19
- Obenflachsberg				20	50	20	50	20	50	20
- Central				21	51	21	51	21	51	21
- Wasserturm				22	52	22	52	22	52	22
- Unionstraße				23	53	23	53	23	53	23
- Wernerstraße				24	54	24	54	24	54	24
- Rathaus (Bstg 3)				25	55	25	55	25	55	25
- Mühlenplatz (Bstg 4)				27	57	27	57	27	57	27
- Graf-Wilhelm-Platz (Bstg 5)	an			2.28	2.58	3.28	3.58	4.28	4.58	5.28
- Graf-Wilhelm-Platz (Bstg 5)	ab	1.30	2.00	2.30	3.00	3.30	4.00	4.30		
- Entenpfuhl		31	01	31	01	31	01	31		
- Werwolf		33	03	33	03	33	03	33		
- Bf.- Mitte/P&R (Bstg 1)		34	04	34	04	34	04	34		
- Felder Straße		35	05	35	05	35	05	35		
- Bülowstraße		36	06	36	06	36	06	36		
- Dorp		37	07	37	07	37	07	37		
- Ritterstraße		38	08	38	08	38	08	38		
- Schule Krahenhöhe		38	08	38	08	38	08	38		
- Krahenhöhe		1.39	2.09	2.39	3.09	3.39	4.09	4.39		

Neujahrsexpress

NE 24

Partyexpress Neujahr 2020

Haltestellen		Abfahrtszeiten			
Schule Widdert	ab	**1**.41	**2**.11		**4**.11
Lacher Straße		42	12		12
Höfchen		43	13		13
Börsenstraße		44	14		14
Vockert		45	15		15
Eichenstraße		46	16		16
Kiebitzweg		47	17		17
Schlicker Weg		**1**.48	**2**.18		**4**.18
Steinenhaus		〃	〃		〃
Meisenburg		〃	〃		〃
Balkhauser Weg		〃	〃		〃
Hästen	ab	〃	〃		〃
Balkhauser Weg		〃	〃		〃
Meisenburg		〃	〃		〃
Steinenhaus		〃	〃	usw.	〃
Bülowplatz		**1**.50	**2**.20	bis	**4**.20
Bismarckplatz		51	21		21
Rathausstraße		52	22		22
Bf.- Mitte/P&R Ⓢ (Bstg 2)		53	23		23
Werwolf		54	24		24
Entenpfuhl		56	26		26
Graf-Wilhelm-Platz (Bstg 1b)	an	**1**.57	**2**.27		**4**.27
Graf-Wilhelm-Platz (Bstg 1b)	ab	**2**.00	**2**.30		**4**.30
Mühlenplatz (Bstg 1)		01	31		31
Rathaus (Bstg 1)		03	33		33
Sudetenstraße		04	34		34
Stöckerberg		05	35		35
Margaretenstraße		06	36		36
Erbenhäuschen		07	37		37
Rolandstraße		08	38		38
Hasselstraße	an	**2**.09	**2**.39		**4**.39

NE24

Schule Widdert - Hästen -
Bülowplatz - Bf.-Mitte -
Graf-Wilh.-Platz - Hasselstraße

NE24

NE 24

Partyexpress Neujahr 2020

Haltestellen		Abfahrtszeiten						
Hasselstraße	ab			**2**.10	**2**.40		**4**.10	**4**.40
Rolandstraße				11	41		11	41
Erbenhäuschen				12	42		12	42
Margaretenstraße				13	43		13	43
Stöckerberg				14	44		14	44
Sudetenstraße				15	45		15	45
Rathaus (Bstg 3)				17	47		17	47
Mühlenplatz (Bstg 4)				19	49		19	49
Graf-Wilhelm-Platz (Bstg 5)	an			**2**.20	**2**.50		**4**.20	**4**.50
Graf-Wilhelm-Platz (Bstg 5)	ab	**1**.30	**2**.00	**2**.30	**3**.00		**4**.30	
Entenpfuhl		31	01	31	01	usw.	31	
Werwolf		32	02	32	02	bis	32	
Bf.- Mitte/P&R Ⓢ (Bstg 5)		33	03	33	03		33	
Irlen		34	04	34	04		34	
Gasstraße		35	05	35	05		35	
Brühl		35	05	35	05		35	
Wittenberg		36	06	36	06		36	
Eichenstraße		37	07	37	07		37	
Vockert		38	08	38	08		38	
Börsenstraße		39	09	39	09		39	
Höfchen		40	10	40	10		40	
Lacher Straße		40	10	40	10		40	
Schule Widdert	an	**1**.41	**2**.11	**2**.41	**3**.11		**4**.41	

Neujahrsexpress

Partyexpress Neujahr 2020

Haltestellen	Abfahrtszeiten												
Graf-Wilhelm-Platz (Bstg 4)	1.30	1.36	2.00	2.06	2.30	2.36	3.00	3.06	3.30	3.36	4.00	4.06	4.30
Birkerstraße	31	1.37	01	2.07	31	2.37	01	3.07	31	3.37	01	4.07	31
Bergstraße	33	)	03	)	33	)	03	)	33	)	03	)	33
Peter-Hahn-Weg	34	)	04	)	34	)	04	)	34	)	04	)	34
Klingenhalle	35	)	05	)	35	)	05	)	35	)	05	)	35
August-Dicke-Straße	36	)	06	)	36	)	06	)	36	)	06	)	36
Damaschkestraße	37	)	07	)	37	)	07	)	37	)	07	)	37
Kotten	39	)	09	)	39	)	09	)	39	)	09	)	39
Geilenberg	40	)	10	)	40	)	10	)	40	)	10	)	40
Hoffnung	41	)	11	)	41	)	11	)	41	)	11	)	41
Schmalzgrube	42	)	12	)	42	)	12	)	42	)	12	)	42
Straßen	43	)	13	)	43	)	13	)	43	)	13	)	43
Jammertal	44	)	14	)	44	)	14	)	44	)	14	)	44
Steinendorf	45	)	15	)	45	)	15	)	45	)	15	)	45
Siebels	46	)	16	)	46	)	16	)	46	)	16	)	46
Aufderhöhe (Bstg 4)	48	)	18	)	48	)	18	)	48	)	18	)	48
Siebels	50	)	20	)	50	)	20	)	50	)	20	)	50
Wiefeldicker Straße	51	)	21	)	51	)	21	)	51	)	21	)	51
Neu-Löhdorf	52	)	22	)	52	)	22	)	52	)	22	)	52
Riefnacken	53	)	23	)	53	)	23	)	53	)	23	)	53
Virchowstraße	54	)	24	)	54	)	24	)	54	)	24	)	54
Hauptbahnhof Ⓢ	1.57	)	2.27	)	2.57	)	3.27	)	3.57	)	4.27	)	4.57
Grünewald		1.38		2.08		2.38		3.08		3.38		4.08	
Technologiezentrum		39		09		39		09		39		09	
Weeger Hof		40		10		40		10		40		10	
Erfer Straße		41		11		41		11		41		11	
Lindenhof		42		12		42		12		42		12	
Höhscheid an		1.43		2.13		2.43		3.13		3.43		4.13	

NE25

Partyexpress Neujahr 2020

Haltestellen		Abfahrtszeiten					
Hauptbahnhof Ⓢ	ab	2.00	2.30	3.00	3.30	4.00	4.30
Virchowstraße		02	32	02	32	02	32
Scheffelstraße		03	33	03	33	03	33
Uhlandstraße		04	34	04	34	04	34
Auenberg		05	35	05	35	05	35
Börkhaus		07	37	07	37	07	37
Höher Heide		09	39	09	39	09	39
Aufderhöhe (Bstg 4)		10	40	10	40	10	40
Siebels		12	42	12	42	12	42
Steinendorf		13	43	13	43	13	43
Jammertal		14	44	14	44	14	44
Straßen		15	45	15	45	15	45
Schmalzgrube		16	46	16	46	16	46
Hoffnung		17	47	17	47	17	47
Geilenberg		18	48	18	48	18	48
Kotten		19	49	19	49	19	49
Stahlstraße		20	50	20	50	20	50
Wilhelmshöhe		21	51	21	51	21	51
Mangenberg		22	52	22	52	22	52
Freiligrathstraße		23	53	23	53	23	53
Rathaus (Bstg 3)		25	55	25	55	25	55
Mühlenplatz (Bstg 4)		2.27	2.57	3.27	3.57	4.27	4.57
Höhscheid	ab	1.44	2.14	2.44	3.14	3.44	4.14
Lindenhof		45	15	45	15	45	15
Erfer Straße		46	16	46	16	46	16
Weeger Hof		47	17	47	17	47	17
Technologiezentrum		48	18	48	18	48	18
Grünewald		49	19	49	19	49	19
Birkerstraße		1.50	2.20	2.50	3.20	3.50	4.20
Graf-Wilhelm-Platz (Bstg 5)	an	2.28	2.58	3.28	3.58	4.28	4.58
Graf-Wilhelm-Platz (Bstg 1c)	an	1.51	2.21	2.51	3.21	3.51	4.21

Neujahrsexpress

NE28 Partyexpress Neujahr 2020

Haltestellen		Abfahrtszeiten		
Graf-Wilhelm-Platz (Bstg 1b)	ab	**1**.54	**2**.54	**3**.54
Mühlenplatz (Bstg 1)		55	55	55
Wupperstraße		57	57	57
Bleichstraße		58	58	58
Küppersfeld		59	59	59
Siedlung Kannenhof	an	**2**.00	**3**.00	**4**.00

NE28 Partyexpress Neujahr 2020

Haltestellen		Abfahrtszeiten		
Siedlung Kannenhof	ab	**2**.00	**3**.00	**4**.00
Küppersfeld		01	01	01
Bleichstraße		02	02	02
Wupperstraße		03	03	03
Mühlenplatz (Bstg 4)		05	05	05
Graf-Wilhelm-Platz (Bstg 2c)	an	**2**.06	**3**.06	**4**.06

NE28

FRÖHE WEIHNACHTEN

Wir wünschen unseren Fahrgästen sowie Kunden und ihren Familien ein frohes Fest und besinnliche Stunden.
Ihr Verkehrsbetrieb.

GUT VORANKOMMEN.

www.sobus.net

STADTWERKE SOLINGEN

STADTWERKE SOLINGEN

Wie Sie mit uns GUT VORANKOMMEN erfahren Sie im

KundenCenter MITTE

Kölner Straße 131
42655 Solingen

oder

KundenCenter OHLIGS

Düsseldorfer Straße 8
42697 Solingen

Öffnungszeiten am 24.12.2019 (Heiligabend) und 31.12.2019 (Silvester)

Jeweils von 9:30 bis 14:00 Uhr

Besuchen Sie uns auch im Internet unter **www.sobus.net** oder auf FB unter **www.facebook.com/gutvorankommen/**

Telefonische Auskünfte erhalten Sie unter 295 – 22 22.

Verwaltung

Weidenstraße 10
42655 Solingen

CenterVerkehr
ÖPNV – Marketing und Vertrieb